



evropský
sociální
fond v ČR



EVROPSKÁ UNIE



MINISTERSTVO ŠKOLSTVÍ,
MLÁDEŽE A TĚLOVÝCHOVY



OP Vzdělávání
pro konkurenceschopnost

INVESTICE DO ROZVOJE VZDĚLÁVÁNÍ

Malá Asie, Persie, Indie, Čína, Amerika

Autorem materiálu a všech jeho částí, není-li uvedeno jinak, je Jana Čejchanová.


Materiál je dostupný ze školního portálu <http://dum.voss-na.cz>, který provozuje
Vyšší odborná škola stavební a Střední průmyslová škola stavební arch. Jana Letzela, Náchod

1. Jmenujte druhy staveb v Lýkii, popište je, případně načrtněte.

- SKALNÍ HROBY: vytesané ve skále i v patrech nad sebou, průčelí obdobná jako u obytných domů
- VOLNĚ STOJÍCÍ NÁHROBKY: z jednoho kusu kamene, většinou se jednalo o převýšený hranol na podstavci ukončený plochými deskami
- HROBY MOHYLOVÉ (TUMULY): z cihel, uvnitř zděná komora, kruhový základ



OBR. A [Zdroj vlastní] skální hroby



OBR. B [Zdroj vlastní] volně stojící náhrobky

2. Kdy existovala Fénicie? O jaké území se jednalo? Jaký historicky významný prvek zde byl nalezen? Nakreslete.

- Fénicie existovala od 3. tisíciletí př. n. l. až do roku 146 př. n. l. (porážka Kartága Římem)
- byl to úzký pruh země mezi Středozemním mořem a Libanonským pohořím
- v podstatě dnešní Libanon
- historicky významným prvkem je volutová hlaviče nalezená na Kypru- později ji převzali Řekové



OBR. C [Zdroj vlastní] volutová hlaviče

Autorem materiálu a všech jeho částí, není-li uvedeno jinak, je Jana Čejchanová.

3. Co víte o Persii? Popište geografickou polohu, jmenujte nejvýznamnější stavbu a typický architektonický prvek.

- Persie - „země náležející králi“
- tehdejší poloha země byla vymezená Kavkazem na severu, Arabským poloostrovem na jihu, Indií a Čínou na východě a Mezopotámií a Sýrií na západě
- dnes se jedná o Irán
- Persepolis – sídlo Perských králů - metropole Perské říše
- bylo vybudované na 12 metrů vysoké terase, přístupné čtyřramenným schodištěm
- celkem se jednalo asi o 10 objektů
- významným architektonickým prvkem jsou typické sloupy s hlavou jednorožce
- hlavice sloupu byla trojdílná, výška se pohybovala okolo 20 metrů a průměr dříku (těla sloupu) byl cca 1 metr

4. Co víte o tzv. Zakázaném městě v Číně?

- komplex budov vybudovaných v Pekingu v nitru vnitřního města
- město je obehnané 10 m širokou zdí a 52 m širokým vodním příkopem, aby byl císař odloučen od reality
- směl se tu zdržovat jen císař s doprovodem, ostatním smrtelníkům sem byl vstup pod hrozbou smrti přísně zakázán

5. Stručně popište stavby ve starověké Indii.

- Stupa – náboženská stavba ukončená kopulí - sloužila pro uložení ostatků
- Vihara – klášter pro obydlí mnichů, měl svatyni a knihovnu

6. Co je Teotihuakán? Popište místo z hlediska geografického i architektonického.

- Teotihuacan – „Město Bohů“ staroindiánské toltécké město v Mexiku
- jeho urbanistická kompozice nemá ve světě obdoby
- jedná se o náboženské centrum celé střední Ameriky
- zříceniny Teotihuacánu leží dnes necelých 50 km severovýchodně od Mexico City
- hlavní osou je prospekt (třída) dlouhý 5 km, široký 100m „cesta mrtvých“
- pyramidy Slunce a Měsíce - mají téměř stejný objem (když se sečtou) jako Cheopsova pyramida v Egyptě.


Autorem materiálu a všech jeho částí, není-li uvedeno jinak, je Jana Čejchanová.

Popište obrazovou přílohu (kde se objekt nachází, vše co o obrázku víte):

OBR. 1 [Zdroj vlastní] **Čína, pagoda** (náhrobek císařů) - několika poschoďová budova s mnoha střechami. Pagody jsou zpravidla stavěny v rámci chrámových komplexů či v jejich blízkosti. Obvykle jsou pagody vícepatrové, čtyřhranné či osmihranné štíhlé věže.



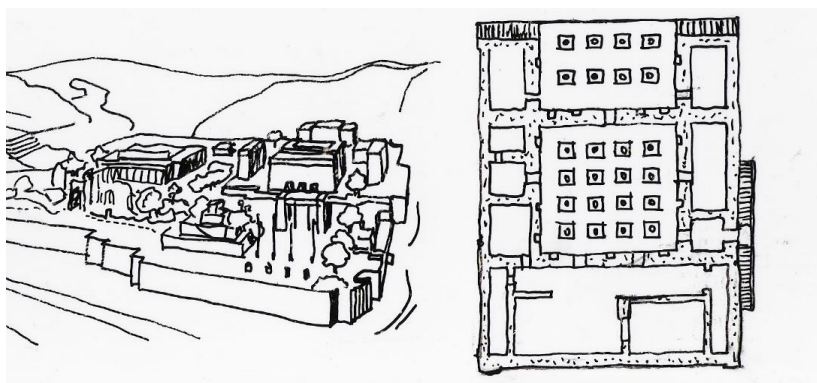
OBR. 2 [Zdroj vlastní] **Indie, vihara** - klášter pro obydlí mnichů. Měl svatyni a knihovnu.




Autorem materiálu a všech jeho částí, není-li uvedeno jinak, je Jana Čejchanová.

Materiál je dostupný ze školního portálu <http://dum.voss-na.cz>, který provozuje
Vyšší odborná škola stavební a Střední průmyslová škola stavební arch. Jana Letzela, Náchod

OBR. 3 [Zdroj vlastní] **Persepolis – sídlo perských králů** - metropole Perské říše. Bylo vybudované na 12 metrů vysoké terase, přístupné čtyřramenným schodištěm. Celkem se jednalo asi o 10 objektů.



OBR. 4 [Zdroj vlastní] **Předkolumbovská amerika - Teotihuacan - malá pyramida** (vždy stupňovitá). Jedná se o náboženské centrum celé Střední Ameriky. Zříceniny Teotihuacánu leží dnes necelých 50 km severovýchodně od Mexico City.



Autorem materiálu a všech jeho částí, není-li uvedeno jinak, je Jana Čejchanová.

Materiál je dostupný ze školního portálu <http://dum.voss-na.cz>, který provozuje
Vyšší odborná škola stavební a Střední průmyslová škola stavební arch. Jana Letzela, Náchod