

ÁGRA

INVESTICE DO ROZVOJE VZDĚLÁVÁNÍ

Název školy	Základní škola a mateřská škola Libchavy
Název a číslo projektu	EU peníze pro ZŠ Libchavy CZ.1.07/1.4.00/21.3403
Číslo a název klíčové aktivity	III/2 Inovace a zkvalitnění výuky prostřednictvím ICT

Název materiálu:	Asie – Ágra
Číslo materiálu:	VY_32_INOVACE_20_12
Autor:	Mgr. Petr Kulhavý
Datum vytvoření:	19. 8. 2013
Vyučovací předmět:	Zeměpis
Ročník:	7.
Vzdělávací oblast:	Člověk a příroda
Vzdělávací obor:	Zeměpis
Tematický okruh:	Regiony světa
Téma:	Asie – Ágra
Druh učebního materiálu:	Prezentace
Potřebný čas pro výuku DUM:	10-15 min
Anotace / Metodický list:	<p>Výukový materiál seznamuje žáky s někdejší hlavním městem Mughalské říše, pyšním se třemi památkami UNESCO – městem Ágra. Přináší základní informace o jednom z nejkrásnějších míst Indie, jeho ilustrační fotografie a také krátké video. Oboje je zvoleno tak, aby splnilo zejména motivační funkci, a lze je tedy využít ve fázi evokace. Prezentace obsahuje také úkol pro žáky, který zjišťuje schopnost žáků pracovat se základním zdrojem geografických dat – atlasem. Ověřuje následující dovednosti žáků: vyhledávání, využití různých typů map, práci s měřítkem a určování zeměpisné polohy. Úkol lze tedy využít k opakování a procvičování látky 6. ročníku, v celé prezentaci jej lze i vynechat. Prezentaci je možné využít jako ukázkou pro zadání samostatné práce žáků, např. zpracování dalších významných míst daného regionu.</p>

ÁGRA

ÁGRA

KONTINENT	STÁT	VZDÁLENOST (od Prahy)	ČASOVÝ POSUN	ZEMĚPISNÁ POLOHA



ÁGRA

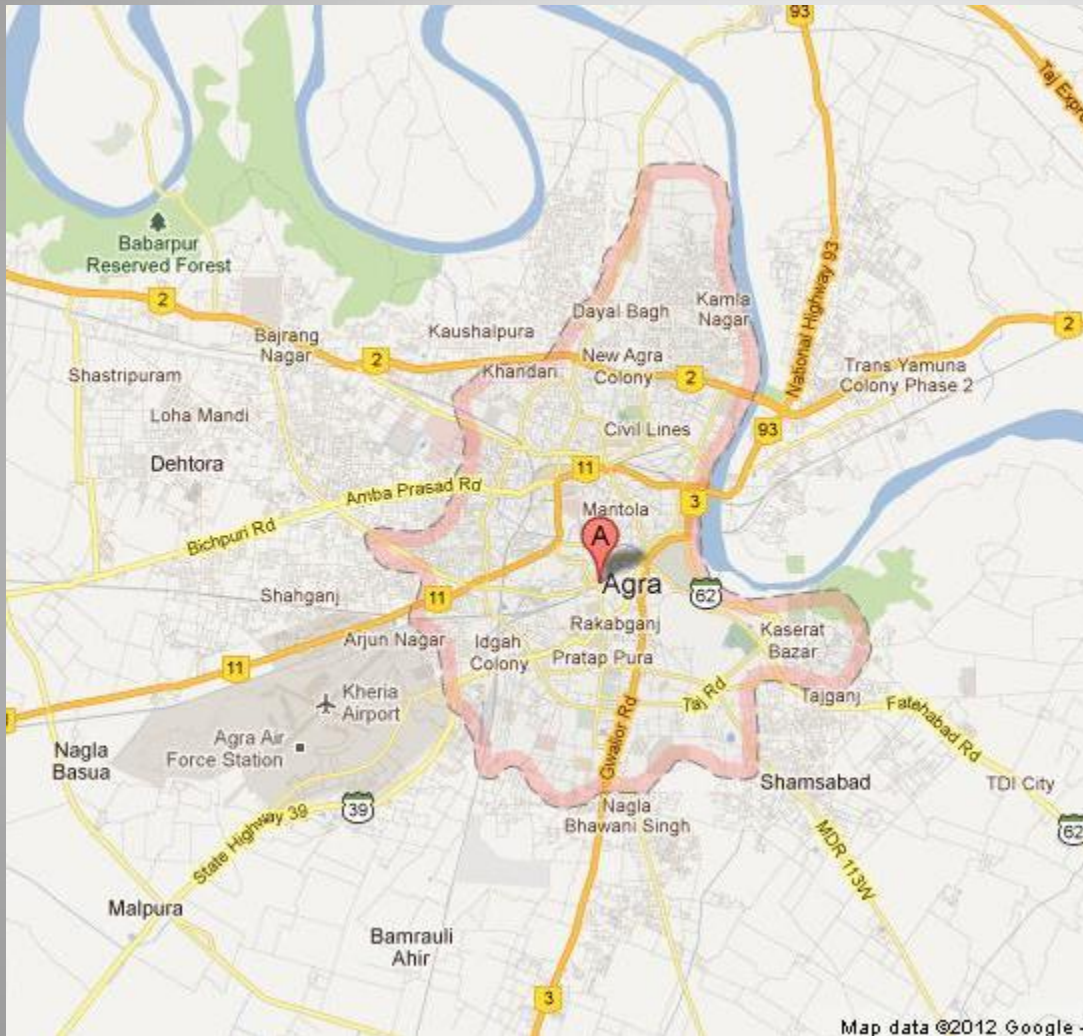


ÁGRA



Čas. posun:
+ 4 hodiny

ÁGRA



Zeměpisná poloha:
27° s.š. – 78° v.d.

ÁGRA

- Město na břehu řeky Jamuny v severní části indického státu Uttarpradéš v Indii
- Někdejší hlavní město Mughalské říše - pyšní se dokonce třemi památkami na seznamu světového dědictví UNESCO - rozhodně je jednou z nejvýznamnějších turistických destinací Indie
- Ágra leží v Indoganžská nížině a její klima je tedy kontinentální, s dlouhým a horkým létem - od dubna do září dosahují teploty až 45 °C
- Nejlepší doba k návštěvě města je od října do listopadu nebo od února do března - v prosinci a lednu je v Ágre lépe se vyhnout, především díky husté mlze a také teplotám, které mohou spadnout až k bodu mrazu (velká část domů přitom nemá vytápění)
- Ágra leží na hlavní železniční trati mezi Dillí a Mumbají a také na trati mezi Dillí a Čennaj (Chennai)



ÁGRA


Město a jeho okolí nabízí pro návštěvníky několik velmi zajímavých míst:

Tádž Mahal

- monumentální pomník, který nechal vystavět indický mogul Šáhdžáhán na památku své předčasně zesnulé ženy - císařovi prý u smrtelné postele jeho ženy náhle zešedivěly vlasy - po její smrti vyhlásil vdovec dvouletý státní smutek, během kterého bylo zakázáno slavit, poslouchat hudbu, nosit šperky a používat parfémy
- dnes je symbolem Indie - v různé denní době za různého osvětlení má zajímavé zbarvení - ráno je barva narůžovělá, navečer mléčně bílá a zlatou se stává vždy, když na ni dopadnou měsíční paprsky
- 73 metrů vysoký - stavba stála 41 milionů tehdejších Rupíí, bylo na ní použito 500 kg zlata a 20 000 dělníků na ní pracovalo 12 let - byla dokončena v roce 1643



ÁGRA



ÁGRA

Tádž Mahal získává kvůli znečištění ovzduší nepěknou nažloutlou barvu - pro vrácení původního bílého třpytu bude celá stavba načas obalena bahnem, které se nechá uschnout a poté se spláchne - jak bahno usychá, vstřebává do sebe nahromaděnou nečistotu - procedura potrvá asi dva měsíce, bude stát 230 000 dolarů a bude muset být opakována každé dva nebo tři roky



ÁGRA

Pevnost Ágra neboli Červená pevnost – je postavená z červeného pískovce - kdysi se v pevnosti nacházelo několik stovek staveb, dnes pouze 30 – nejhezčí je Perlová mešita – sídlili zde Mughalští vládcové a řídili odtud celou Indii



ÁGRA

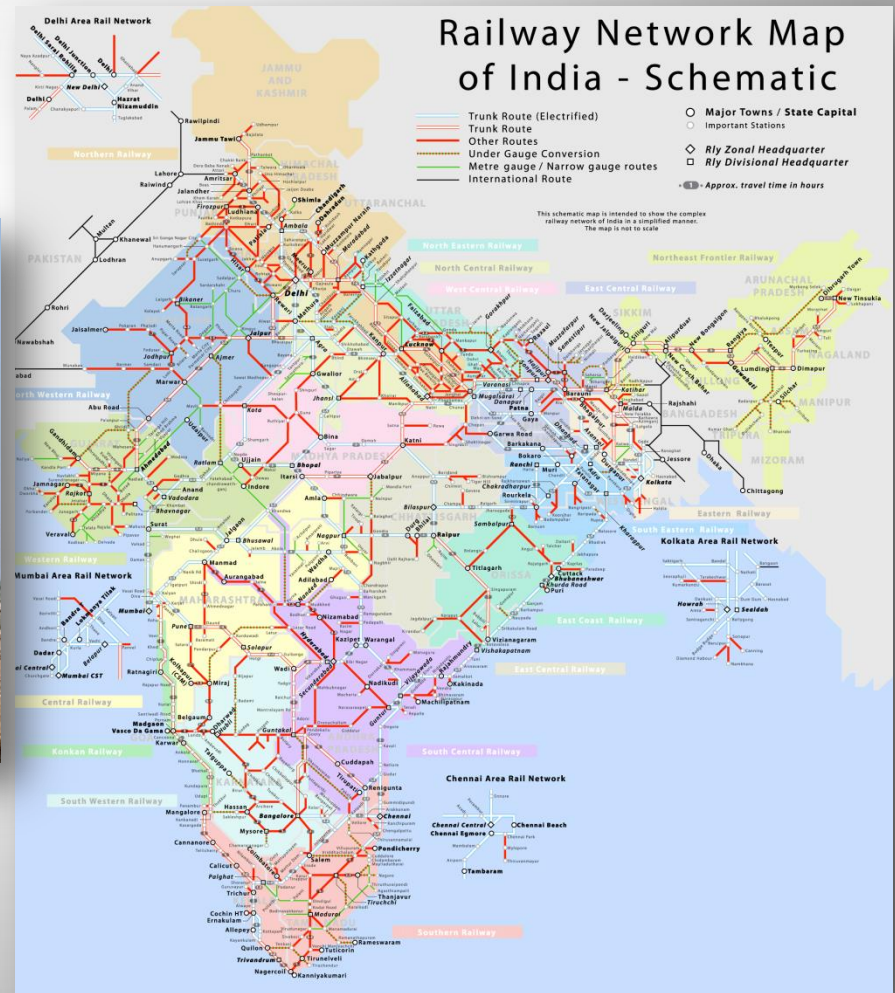
I'timād-Ud-Daulah – hrobka jednoho z panovníků Mughalské říše, někdy nazývaná jako „Malý Tádž“



ÁGRA

Po Indii se můžete pohybovat po železnici, z koloniální doby je zde vybudována hustá síť tratí. Jak můžete do Áгры dojet můžete vidět zde:

<http://www.youtube.com/watch?v=vzgabAhzDYM>



ÁGRA

A pro odvážnější také zde: <http://www.youtube.com/watch?v=lQmgjBzeRCc>



ÁGRA



ÁGRA

ÁGRA

KONTINENT	STÁT	VZDÁLENOST (od Prahy)	ČASOVÝ POSUN	ZEMĚPISNÁ POLOHA
Asie	Indie	5 800 km	+ 4 hodiny	27° s.š. – 78° v.d.



ÁGRA

Zdroje textů:

RNDr. Klimová Eva a kol. autorů. *Školní atlas světa*. 1. vyd. Praha: Kartografie, 2005. 175 s. ISBN 80-7011-730-3

<http://cs.wikipedia.org/wiki/%C3%81gra>

<http://www.livingstone.cz/prakticke-informace/informace-o-zemich/asie/indie/>

<http://indie.orbion.cz/agra/pruvodce/>

<http://www.levanta.cz/indie/agra.htm>

<http://tripio.cz/asie/indie/ganzska-rovina/agra/atrakce/pevnost-agra>

http://cs.wikipedia.org/wiki/T%C3%A1d%C5%BE_Mahal

Zdroje fotografií:

<http://www.funkyindia.com/maps/>

<http://indiayatra.in/std-code-of-agra-agra-std-code/>

<http://freehdw.com/wallpaper/yamuna-river-agra-india-15162.html>

<http://www.airpano.com/360Degree-VirtualTour.php?3D=Taj-Mahal-India>

<http://wakpaper.com/id49003/taj-mahal-agra-india-travel-images-wallpaper-amp-ecard-1920x1080-pixel.html>

<http://www.wallpapersgalaxy.com/red-fort-in-agra-india-lahore-gate-wallpaper/>

<http://www.adventuresofagoodman.com/agra-india-architecture-tour-photography/>

http://commons.wikimedia.org/wiki/File:I%27tim%C4%81d-ud-Daulah_-_turret_base.jpg

<http://mappery.com/map-of/India-Railway-Network-Schematic-Map>

<http://imcradiodotnet.wordpress.com/archive/myincredibleindia/pictureofthemoth/>

<http://wallpapershomesite.blogspot.cz/2012/01/7-wonders-of-world.html>

Zdroj videa:

<http://www.youtube.com/watch?v=CPRucA6mS8c>