

PEKING

INVESTICE DO ROZVOJE VZDĚLÁVÁNÍ

Název školy	Základní škola a mateřská škola Libchavy
Název a číslo projektu	EU peníze pro ZŠ Libchavy CZ.1.07/1.4.00/21.3403
Číslo a název klíčové aktivity	III/2 Inovace a zkvalitnění výuky prostřednictvím ICT

Název materiálu:	Asie – Peking
Číslo materiálu:	VY_32_INOVACE_20_10
Autor:	Mgr. Petr Kulhavý
Datum vytvoření:	18. 8. 2013
Vyučovací předmět:	Zeměpis
Ročník:	7.
Vzdělávací oblast:	Člověk a příroda
Vzdělávací obor:	Zeměpis
Tematický okruh:	Regiony světa
Téma:	Asie – Peking
Druh učebního materiálu:	Prezentace
Potřebný čas pro výuku DUM:	10-15 min
Anotace / Metodický list:	Výukový materiál seznamuje žáky s hlavním městem nejlidnatější země světa Číny – Pekingem. Přináší základní informace o jednom z nejnavštěvovanějších míst Číny a celé Asie, jeho ilustrační fotografie a také krátké video. Oboje je zvoleno tak, aby splnilo zejména motivační funkci, a lze je tedy využít ve fázi evokace. Prezentace obsahuje také úkol pro žáky, který zjišťuje schopnost žáků pracovat se základním zdrojem geografických dat – atlasem. Ověřuje následující dovednosti žáků: vyhledávání, využití různých typů map, práci s měřítkem a určování zeměpisné polohy. Úkol lze tedy využít k opakování a procvičování látky 6. ročníku, v celé prezentaci jej lze i vynechat. Prezentaci je možné využít jako ukázkou pro zadání samostatné práce žáků, např. zpracování dalších významných míst daného regionu.

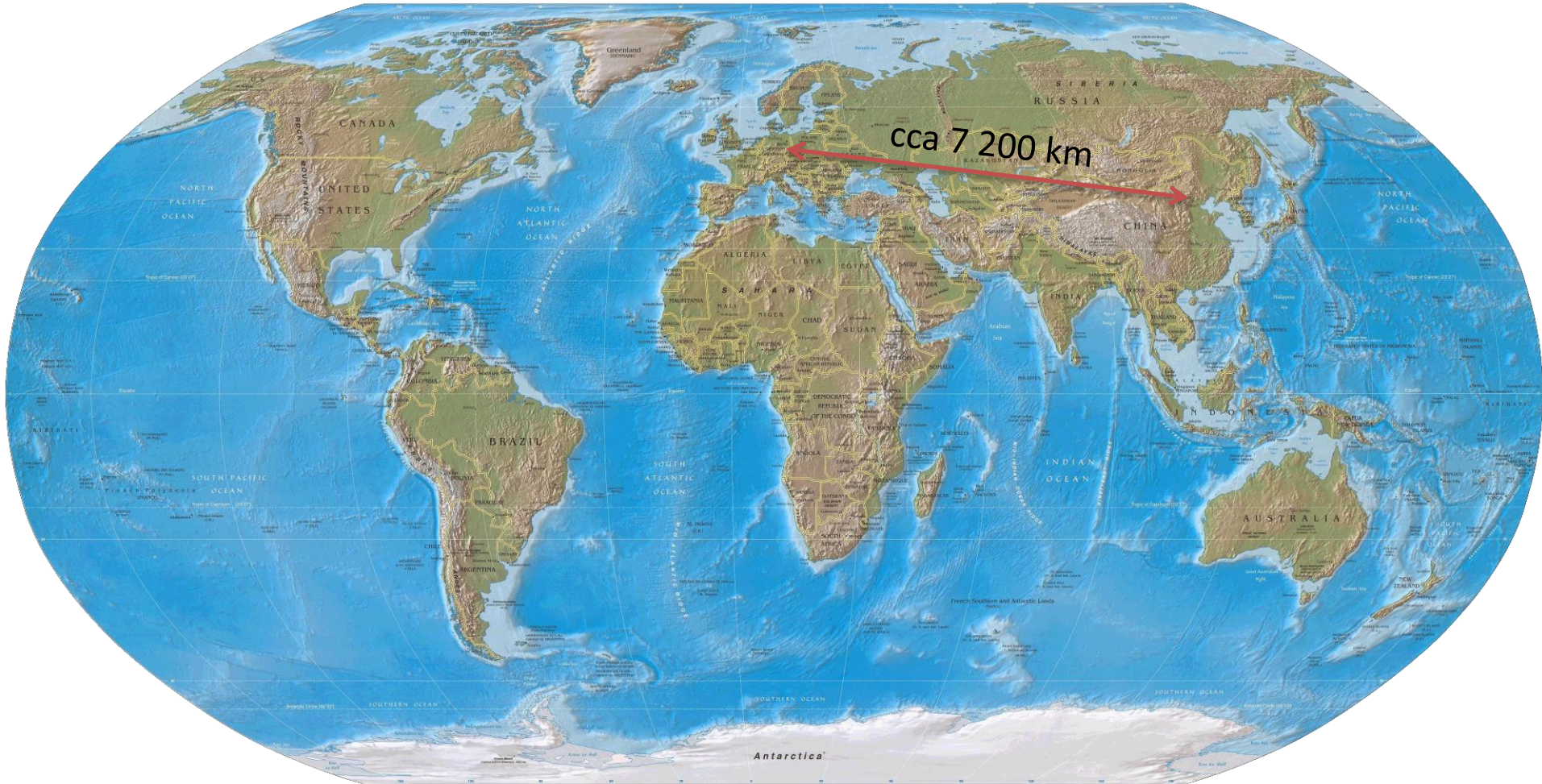
PEKING

PEKING

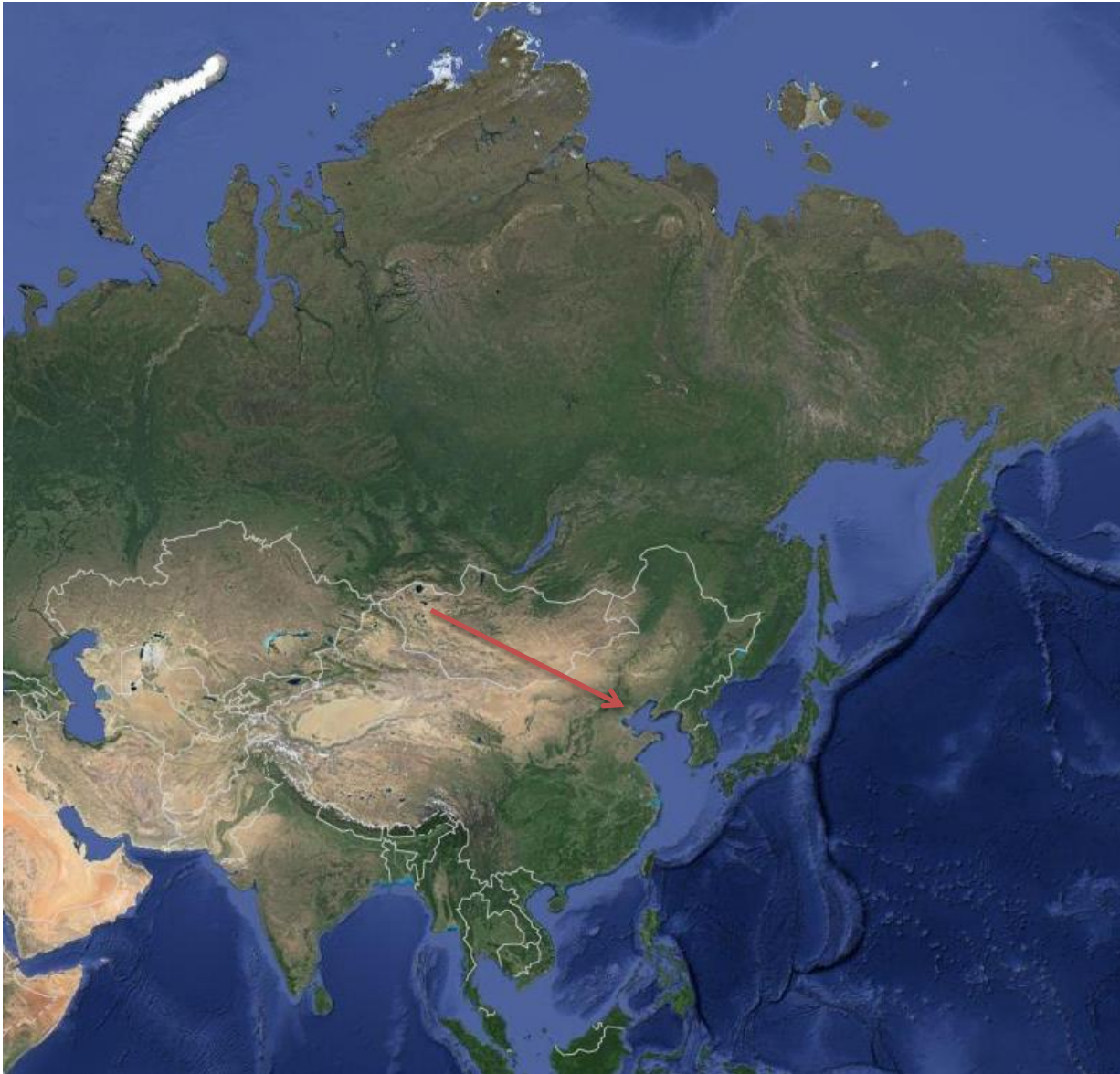
KONTINENT	STÁT	VZDÁLENOST (od Prahy)	ČASOVÝ POSUN	ZEMĚPISNÁ POLOHA



PEKING

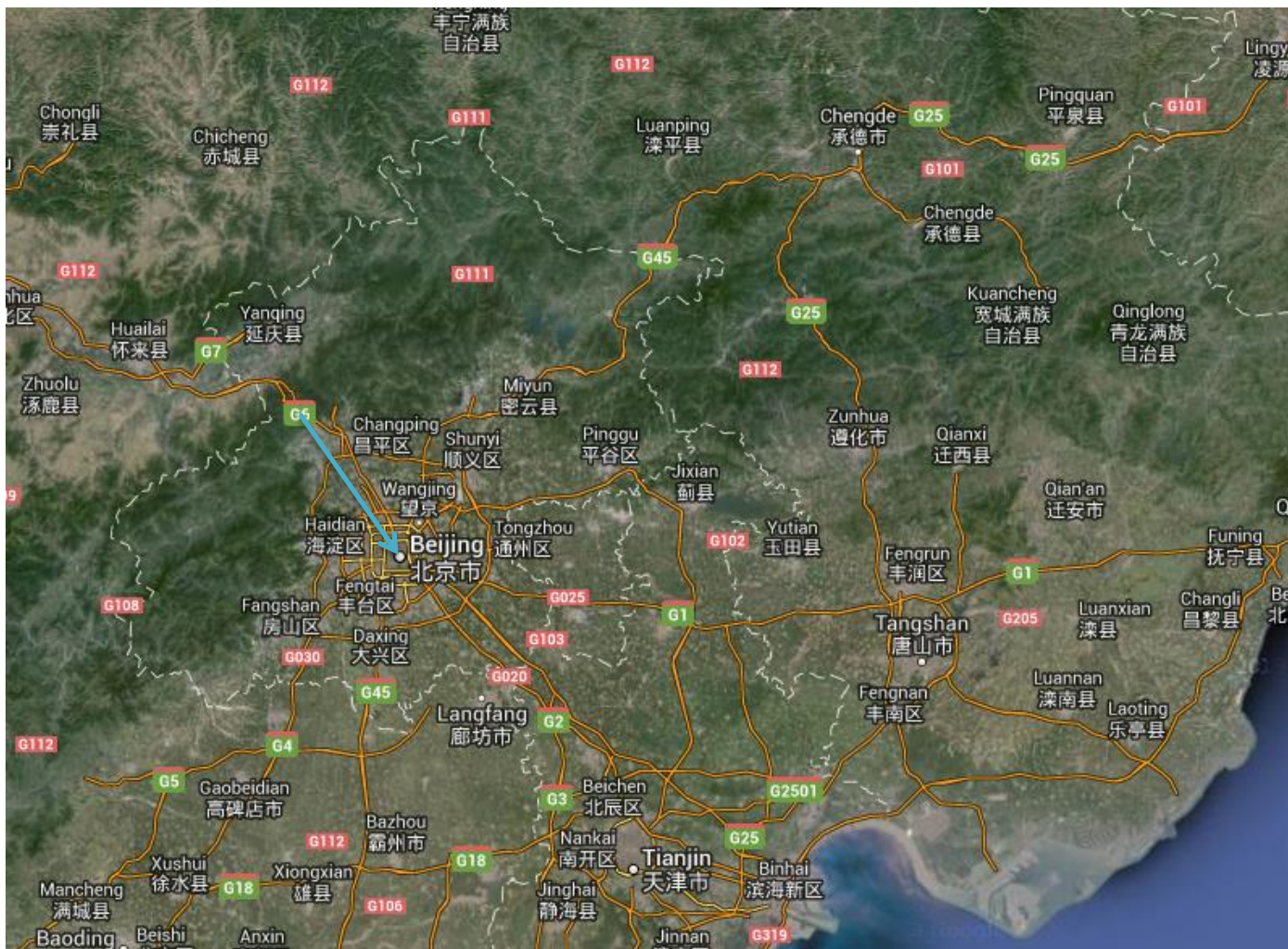


PEKING



Čas. posun:
+ 7 hodin

PEKING



Zeměpisná poloha: 40° s.š. – 116° v.d.

PEKING

- Velmi často používaný a oficiální přepis do latinky - Beijing
- Beijing je po staletí správním a kulturním centrem nejlidnatější země světa Číny (1,4 miliardy obyvatel)
- V aglomeraci Pekingu žije 20 miliónů obyvatel (2x víc než celá ČR)
- Město se, stejně jako celá Čína, velmi bouřlivě rozvíjí, prudce roste počet obyvatel, postupně mizí kdysi pro Peking tolik tradiční úzké uličky s nízkou zástavbou a na jejich místě vznikají nové výškové budovy
- Ulice jsou široké, předimenzované a přikryté smogovou peřinou
- Velkým problémem města je smog a znečištění ovzduší - často je situace tak špatná, že je vidět sotva na několik desítek metrů, dále už je jen šedivá nepropustná opona – příčinou je mnoho elektráren a vesele dýmajících fabrik, zároveň tu jezdí milióny aut a jejich počet neustále nezadržitelně stoupá
- Představitelé Pekingu vymýšlejí nejrůznější opatření, jak situaci zlepšit - například v liché dny smí jezdit pouze auta s lichými poznávacími značkami a v sudých dnech naopak
- Od března přicházejí často písečné bouře - jde o jeden z dalších palčivých problémů současného Pekingu - nedaleko ležící poušť Gobi se neustále pomalu, ale jistě rozpíná a přibližuje k městu a dává o sobě vědět nepříjemnými přeháňkami zasypávajícími ulice metropole prachem a pískem

PEKING

Město a jeho okolí nabízí pro návštěvníky několik velmi zajímavých míst:

Zakázané město (Ku Kung) - komplex budov vybudovaných v Pekingu v nitru Vnitřního města během vlády dynastie Ming - město je obeháno 8,5 m vysokou zdí a 52 m širokým vodním příkopem - Zakázané město bylo sídlem císařů od 15. století - jelikož tradiční čínská architektura pracuje spíše s horizontálními než vertikálními liniemi, budovy Zakázaného města jsou sice nevysoké, ale prostor kolem nich doslova bere dech – vstupné stojí 165,- Kč





PEKING

Náměstí Nebeského klidu (Tchien-an-men) – náměstí v centru Pekingu, největší náměstí na světě (880 x 50 metrů = 44 000 m² = 0,44 km² = rozloha Vatikánu) – brána Nebeského klidu jej na severu odděluje od Zakázaného města – událo se zde několik, pro Čínu velmi významných historických událostí



PEKING

Chrám nebes (Tian Tan) - rozprostírá se uprostřed rozlehlého parku - jeho severní část je polokruhovitá na počest nebes, zatímco ta jižní je čtvercová na počest země - s výstavbou se započalo roku 1406 a trvala 14 let - je místem konání nejvýznamnějších náboženských slavností - sloužil, což vyplývá už ze jména, k uctívání nebes






PEKING

Yonghegong - Lámaistický chrám, neboli palác Harmonie a míru, je nejvýznamnějším chrámovým klášteřem v Pekingu - architektura je zcela jedinečná, protože se v ní odráží kombinace čínských, tibetských a mandžuských prvků - v chrámu dodnes žijí lámaističtí mniši - nejzávažnějším exponátem je 18m vysoká socha korunovaného Buddyho Maitréji



PEKING

Pekingský národní stadion – známý jako Ptačí hnízdo – odehrávali se zde Letní olympijské hry 2008 – má kapacitu 91 tisíc diváků, výstavba stála 10 miliard korun



PEKING

Ukázku toho, jak vypadá ranní dopravní špička v hlavní městě nejlidnatější země světa můžete vidět zde: <http://www.youtube.com/watch?v=xG-meaGqg-M>



PEKING

Pohled na město zamořené smogem je možno vidět zde:

<http://www.youtube.com/watch?v=c3nT08W3zf8>



PEKING

Pohled na město zamořené smogem je možno vidět zde:

<http://www.youtube.com/watch?v=c3nT08W3zf8>



PEKING

PEKING

PEKING

KONTINENT	STÁT	VZDÁLENOST (od Prahy)	ČASOVÝ POSUN	ZEMĚPISNÁ POLOHA
Asie	Čína	7 200 km	+ 7 hodin	40° s.š. – 116° v.d.



PEKING

Zdroje textů:

RNDr. Klimová Eva a kol. autorů. *Školní atlas světa*. 1. vyd. Praha: Kartografie, 2005. 175 s. ISBN 80-7011-730-3

<http://www.livingstone.cz/prakticke-informace/informace-o-zemich/asi/cina/>

<http://cs.wikipedia.org/wiki/Peking>

<http://cina.orbion.cz/peking/pruvodce/>

<http://www.mestasveta.cz/peking>

http://cs.wikipedia.org/wiki/N%C3%A1m%C4%9Bst%C3%AD_Nebes%C3%A9ho_klidu

https://cs.wikipedia.org/wiki/Pekingsk%C3%BD_n%C3%A1rodn%C3%AD_stadion

Zdroje fotografií:

<http://www.sldinter.com/beijing-culture-ancient-history.html>

<http://www.guideoftravels.com/gu-gong-the-forbidden-city-outliving-the-emperors.html>

http://cs.wikipedia.org/wiki/N%C3%A1m%C4%9Bst%C3%AD_Nebes%C3%A9ho_klidu

http://www.chinadiscover.org/10_Beijing/Beijing_en.htm

<http://torchrelay.beijing2008.cn/en/ceremonies/bj/photos/n214286476.shtml>

<http://entertainment-crunch.blogspot.cz/2011/12/beijing-national-stadium-wallpapers.html>

<http://sharingmantra.com/2012/08/08/20-fresh-olympics-wallpapers/>

http://en.wikipedia.org/wiki/File:Modern_Beijing_Traffic.jpg

http://wallpaperweb.org/wallpaper/buildings/beijing-china_50805.htm

<http://www.wallpapers1920x1200.com/world/beijing-china-93/>

Zdroj videa: <http://www.youtube.com/watch?v=qlKKRbVFM0g>