



Název školy: **Základní škola a Mateřská škola Žalany**

Číslo projektu: **CZ. 1.07/1.4.00/21.3210**

Téma sady: **Vlastivěda pro 4. a 5. ročník**

Název DUM: **VY_32_INOVACE_1B_8_Ústecký_kraj**

Vyučovací předmět: **Vlastivěda**

Název vzdělávacího materiálu: **Ústecký kraj**

Autor: **Mgr. Milena Antošová**

Datum vytvoření: **březen 2013**

Anotace: Žáci získají základní informace o Ústeckém kraji, jeho poloze, povrchu, vodstvu, zemědělství, průmyslu a městech. Materiál lze využít během výkladu učitele.

Očekávaný výstup: Žák vyhledává jednoduché údaje o přírodních podmínkách a sídlištích lidí na mapách naší republiky, vyhledá typické regionální zvláštnosti přírody, osídlení, hospodářství a kultury.

Věková skupina, ročník: ZŠ, 5. ročník

Metodické pokyny: Během prezentace na interaktivní tabuli žáci sledují výklad, zmíněná místa hledají v mapách. Získané informace využijí při řešení úkolu na konci prezentace.

Pomůcky: mapa České republiky

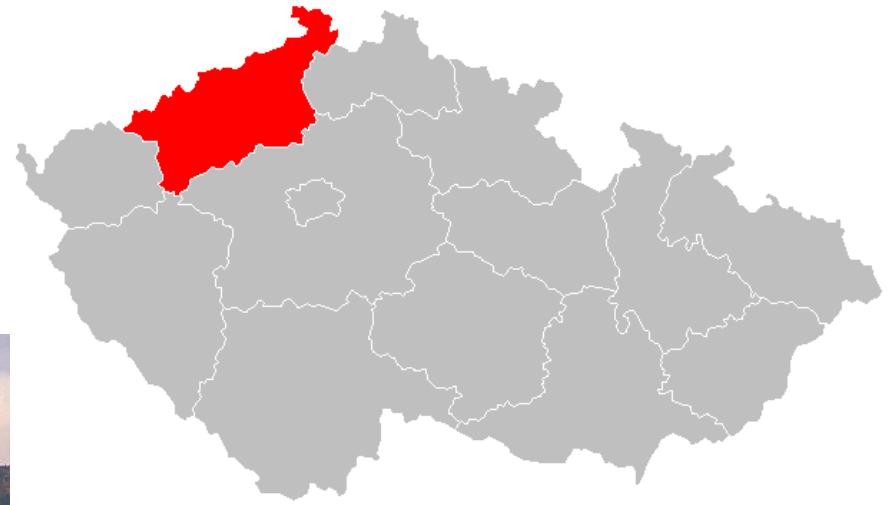
Časový harmonogram: 45 minut

ÚSTECKÝ KRAJ

Poloha: Severozápadní Čechy

Povrch

Děčínská
vrchovina



Polabská nížina

Polabská nížina - hora Říp



Krušné hory


Milešovka



České středohoří



Vodstvo



Ploučnice



Ohře




Labe



Labe

Zemědělství



Polabí a Pooří jsou ovocnářské oblasti



chmel

Průmysl

Rafinerie




Výroba elektřiny Prunéřov





Těžba hnědého uhlí



Chemický průmysl



Města



Litoměřice



Ústí nad Labem



Louny



Ústí nad Labem



Škrtni nepravdivá tvrzení.

Klínovec je nejvyšší vrchol Krušných hor.

Milešovka je nejvyšší vrchol Děčínské vrchoviny.

V Litvínově jsou petrochemické závody, které zpracovávají ropu.

Ústecký kraj vyniká výrobou elektřiny, elektrárna Tušimice, Prunéřov.

Podle starých českých pověstí vystoupil na horu Říp praotec Čech.

V Mostecké pánvi jsou naše největší zásoby černého uhlí.

Na hoře Říp leží pevnost Terezín.

Labe je naše největší řeka.



Dobrá práce!



CITACE ZDROJŮ

- ŠTEFEK, Petr. "Wikipedia" [online]. [cit. 28.3.2013]. Dostupný na WWW: [http://cs.wikipedia.org/wiki/Soubor:Elektrarna Prunerov II 20070926.jpg](http://cs.wikipedia.org/wiki/Soubor:Elektrarna_Prunerov_II_20070926.jpg)
- AKTRON. "Wikipedia" [online]. [cit. 29.3.2013]. Dostupný na WWW: [http://cs.wikipedia.org/wiki/Soubor:Ctin%C4%9Bves, %C5%98%C3%ADp a obec.jpg](http://cs.wikipedia.org/wiki/Soubor:Ctin%C4%9Bves,_%C5%98%C3%ADp_a_obec.jpg)
- VILGUS, Petr. "Wikipedia" [online]. [cit. 29.3.2013]. Dostupný na WWW: [http://cs.wikipedia.org/wiki/Soubor:Polabi zemedelstvi.JPG](http://cs.wikipedia.org/wiki/Soubor:Polabi_zemedelstvi.JPG)
- HUSTOLES. "Wikipedia" [online]. [cit. 29.3.2013]. Dostupný na WWW: [http://cs.wikipedia.org/wiki/Soubor:2004 Ustecky kraj.PNG](http://cs.wikipedia.org/wiki/Soubor:2004_Ustecky_kraj.PNG)
- NEZNÁMÝ. "Wikipedia" [online]. [cit. 29.3.2013]. Dostupný na WWW: [http://cs.wikipedia.org/wiki/Soubor:Lilienstein herbstabend.jpeg](http://cs.wikipedia.org/wiki/Soubor:Lilienstein_herbstabend.jpeg)
- RICHTER, Thomas. "Wikipedia" [online]. [cit. 29.3.2013]. Dostupný na WWW: [http://cs.wikipedia.org/wiki/Soubor:Verschneites Erzgebirge.JPG](http://cs.wikipedia.org/wiki/Soubor:Verschneites_Erzgebirge.JPG)
- RYBIOKO. "Wikipedia" [online]. [cit. 29.3.2013]. Dostupný na WWW: <http://cs.wikipedia.org/wiki/Soubor:Milesovka.JPG>
- NORDNORDWEST. "Wikipedia" [online]. [cit. 29.3.2013]. Dostupný na WWW: [http://cs.wikipedia.org/wiki/Soubor:Elbe Einzugsgebiet.png](http://cs.wikipedia.org/wiki/Soubor:Elbe_Einzugsgebiet.png)
- HE. "Wikipedia" [online]. [cit. 29.3.2013]. Dostupný na WWW: [http://cs.wikipedia.org/wiki/Soubor:Labe udoli.jpg](http://cs.wikipedia.org/wiki/Soubor:Labe_udoli.jpg)
- MIRACETI. "Wikipedia" [online]. [cit. 29.3.2013]. Dostupný na WWW: [http://cs.wikipedia.org/wiki/Soubor:Oh%C5%99e z mostu u Bydyn%C4%9B nad Oh%C5%99%C3%AD.jpg](http://cs.wikipedia.org/wiki/Soubor:Oh%C5%99e_z_mostu_u_Bydyn%C4%9B_nad_Oh%C5%99%C3%AD.jpg)
- ŠJŮ. "Wikipedia" [online]. [cit. 29.3.2013]. Dostupný na WWW: [http://cs.wikipedia.org/wiki/Soubor:Pr%C5%AFrva Plou%C4%8Dnice.jpg](http://cs.wikipedia.org/wiki/Soubor:Pr%C5%AFrva_Plou%C4%8Dnice.jpg)
- PODZEMNÍK. "Wikipedia" [online]. [cit. 29.3.2013]. Dostupný na WWW: [http://upload.wikimedia.org/wikipedia/commons/f/fd/Hav%C3%AD%C5%99ov%2C %C5%BDivotick%C3%A9 sady %283%29.JPG](http://upload.wikimedia.org/wikipedia/commons/f/fd/Hav%C3%AD%C5%99ov%2C_%C5%BDivotick%C3%A9_sady_%283%29.JPG)
- NEZNÁMÝ. "Wikipedia" [online]. [cit. 29.3.2013]. Dostupný na WWW: [http://cs.wikipedia.org/wiki/Soubor:Illustration Humulus lupulus0.jpg](http://cs.wikipedia.org/wiki/Soubor:Illustration_Humulus_lupulus0.jpg)
- MACH, Martin. "Wikipedia" [online]. [cit. 29.3.2013]. Dostupný na WWW: [http://cs.wikipedia.org/wiki/Soubor:Rypadlo Tu%C5%A1imice.jpg](http://cs.wikipedia.org/wiki/Soubor:Rypadlo_Tu%C5%A1imice.jpg)
- FRANZFOTO. "Wikipedia" [online]. [cit. 30.3.2013]. Dostupný na WWW: [http://cs.wikipedia.org/wiki/Soubor:Teplice \(Teplitz-Sch%B6nau\) - Schlossplatz mit Kirche St. Johannes links.JPG](http://cs.wikipedia.org/wiki/Soubor:Teplice_(Teplitz-Sch%C3%B6nau)_-_Schlossplatz_mit_Kirche_St._Johannes_links.JPG)
- MEF.ELLINGEN. "Wikipedia" [online]. [cit. 30.3.2013]. Dostupný na WWW: [http://cs.wikipedia.org/wiki/Soubor:Chomutov square.jpg](http://cs.wikipedia.org/wiki/Soubor:Chomutov_square.jpg)
- KONÍČEK, Ondřej. "Wikipedia" [online]. [cit. 30.3.2013]. Dostupný na WWW: <http://cs.wikipedia.org/wiki/Soubor:Decin.JPG>
- KARELJ. "Wikipedia" [online]. [cit. 30.3.2013]. Dostupný na WWW: [http://cs.wikipedia.org/wiki/Soubor:Litom%C4%9B%C5%99ice Sv %C5%A0t%C4%9Bp%C3%A1n.jpg](http://cs.wikipedia.org/wiki/Soubor:Litom%C4%9B%C5%99ice_Sv_%C5%A0t%C4%9Bp%C3%A1n.jpg)
- KONÍČEK, Ondřej. "Wikipedia" [online]. [cit. 30.3.2013]. Dostupný na WWW: [http://cs.wikipedia.org/wiki/Soubor:Usti skala.jpg](http://cs.wikipedia.org/wiki/Soubor:Usti_skala.jpg)
- PAUEROVÁ, Martina. "Wikipedia" [online]. [cit. 30.3.2013]. Dostupný na WWW: <http://cs.wikipedia.org/wiki/Soubor:Louny02.jpg>
- MILIČEVIČ, Miloš. "Wikipedia" [online]. [cit. 30.3.2013]. Dostupný na WWW: [http://cs.wikipedia.org/wiki/Soubor:%C3%9Ast%C3%AD nad Labem, Kl%C3%AD%C5%A1e.jpg](http://cs.wikipedia.org/wiki/Soubor:%C3%9Ast%C3%AD_nad_Labem,_Kl%C3%AD%C5%A1e.jpg)
- ZIRLAND. "Wikipedia" [online]. [cit. 30.3.2013]. Dostupný na WWW: [http://cs.wikipedia.org/wiki/Soubor:Usti znak.gif](http://cs.wikipedia.org/wiki/Soubor:Usti_znak.gif)
- TAKMOCSEKRETOVANEJ!. "Wikipedia" [online]. [cit. 30.3.2013]. Dostupný na WWW: [http://cs.wikipedia.org/wiki/Soubor:L%C3%A1zn%C4%9B Judita - Vojensk%C3%A1 l%C3%A1ze%C5%88sk%C3%A1 l%C3%A9%C4%8Debna.JPG](http://cs.wikipedia.org/wiki/Soubor:L%C3%A1zn%C4%9B_Judita_-_Vojensk%C3%A1_l%C3%A1ze%C5%88sk%C3%A1_l%C3%A9%C4%8Debna.JPG)

■ Použitý software:

- MS Windows 7, MS Office PowerPoint 2007

■ Použité informace:

- Autorem materiálu a všech jeho částí, není-li uvedeno jinak, je Mgr. Milena Antošová.

■ Použité obrázky:

- Galerie MS Office, www.office.microsoft.com