



evropský  
sociální  
fond v ČR



EVROPSKÁ UNIE



MINISTERSTVO ŠKOLSTVÍ,  
MLÁDEŽE A TĚLOVÝCHOVY



OP Vzdělávání  
pro konkurenceschopnost

INVESTICE DO ROZVOJE VZDĚLÁVÁNÍ



Název školy: Základní škola a Mateřská škola Žalany

Číslo projektu: CZ. 1.07/1.4.00/21.3210

Téma sady: Z 6. – 7.

Název DUM: VY\_32\_INOVACE\_6B\_8\_Benelux

Vyučovací předmět: Zeměpis

Název vzdělávacího materiálu: Benelux

Autor: Mgr. Barbora Jurčíková

Datum vytvoření: červen 2013

Anotace: Materiál slouží k opakování a procvičování tématu „Benelux“.



Očekávaný výstup: Žák stručně charakterizuje spojitosti i odlišnosti těchto zemí, zná nejvýznamnější památky, známá místa a tradice těchto zemí.

Věková skupina, ročník: ZŠ, 7. tř.

Metodické pokyny: Učitel se žáky ústně opakuje informace, které již o těchto zemích znají, mohou přidat vlastní zkušenosti, pokud již země navštívili. Na snímcích s fotografiemi vyučující popisuje jednotlivé zajímavosti a známé skutečnosti charakteristické pro dané státy. Po sérii fotek vždy následuje krátké ověření základních znalostí těchto zemí formou spojování objektů.

Pomůcky: žádné, příp. atlas, sešit

Časový harmonogram: cca 15 min.

# BENELUX



**BELGIE, NIZOZEMSKO, LUCEMBURSKO**

# Proč BENELUX?



**BE**



**Belgique**

**NE**



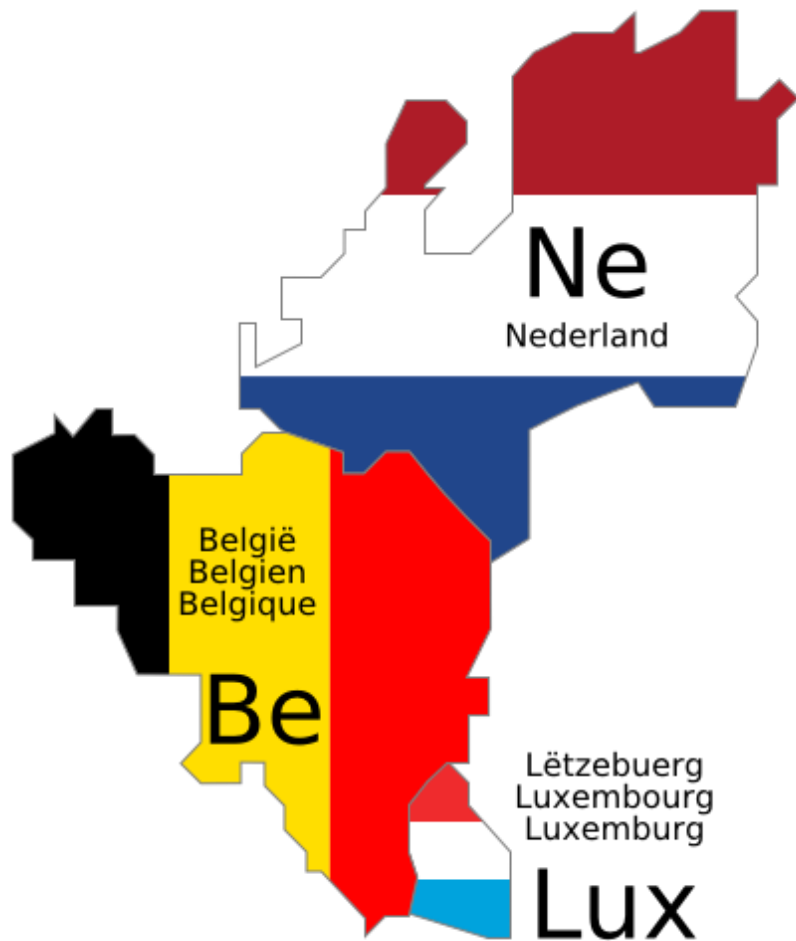
**Nederland**

**LUX**



**Luxembourg**

# ZÁKLADNÍ INFO



**Malé, hustě zalidněné státy**

**Vysoká životní úroveň**

**Vyspělý průmysl, zemědělství**

**Jedni ze zakládajících členů EU**

# BELGIE – Brusel (Atomium, Čůrající chlapeček)



# BELGIE – Brusel (Budovy Evropské komise, Evropského parlamentu)



# BELGIE – spoj k sobě se hodící informace



30 000

Brusel

10,5 milionů

Valoni,  
Vlámové

Černá, žlutá,  
červená


obyvatel

vlajka

km<sup>2</sup>

Hlavní město

obyvatelstvo





# NIZOZEMSKO – Amsterdam, Rotterdam



# NIZOZEMSKO – tulipánové lányy



# NIZOZEMSKO – spoj k sobě se hodící informace



41 000

Holand'ani

17 milionů

Červená,  
modrá bílá

Amsterdam


obyvatel

vlajka

km<sup>2</sup>

Hlavní město

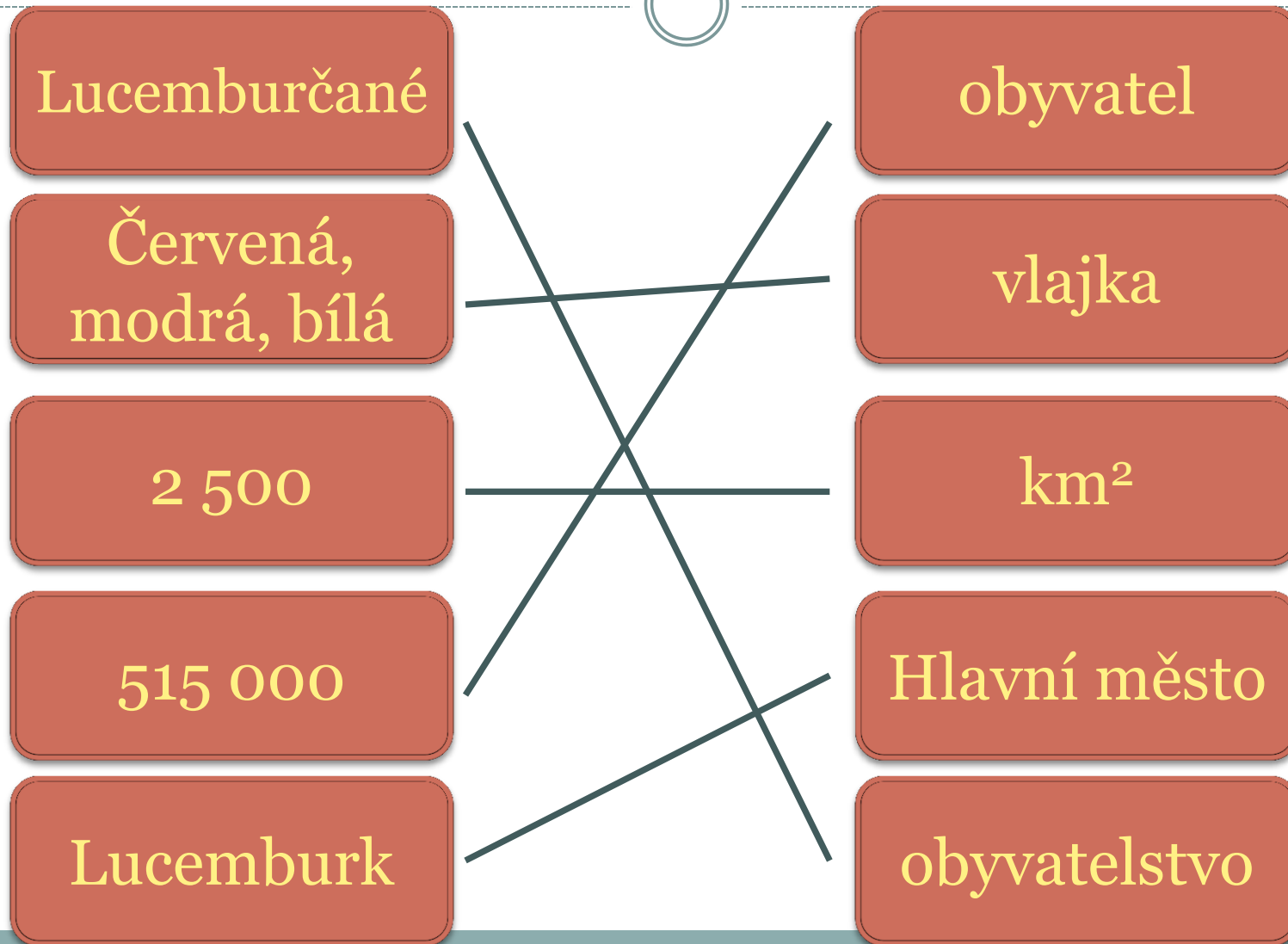
obyvatelstvo



# LUCEMBURSKO – budovy parlamentu, univerzity



# LUCEMBURSKO – spoj k sobě se hodící informace



# ZDROJE DAT



- Autorem materiálu a všech částí, není-li uvedeno jinak, je Mgr. Barbora Jurčíková
- Použitý software: MS Power Point 2007
- VOŽENÍLEK, Vít; FŇUKAL, Miloš; MAHROVÁ, Marta. *Zeměpis 3. Zeměpis světadílů a oceánů*. Olomouc: Prodos, 2001, ISBN 80-7230-106-3.
- The World Factbook: informace o jednotlivých zemích:
  - Belgie: AUTOR NEUVEDEN. *The World Factbook - Belgium* [online]. [cit. 19.8.2013]. Dostupný na WWW:  
<https://www.cia.gov/library/publications/the-world-factbook/geos/be.html>
  - Lucembursko: AUTOR NEUVEDEN. *The World Factbook - Luxembourg* [online]. [cit. 19.8.2013]. Dostupný na WWW:  
<https://www.cia.gov/library/publications/the-world-factbook/geos/lu.html>
  - Nizozemí: AUTOR NEUVEDEN. *The World Factbook - Netherlands* [online]. [cit. 19.8.2013]. Dostupný na WWW:  
<https://www.cia.gov/library/publications/the-world-factbook/geos/nl.html>

# ZDROJE OBRÁZKŮ



- Fotografie Belgie, Nizozemsko: vlastní archiv autorky
- Snímek Lucembursko:
  - AUTOR NEUVEDEN. *Wikimedia.org* [online]. [cit. 19.8.2013].  
Dostupný na WWW:  
[http://upload.wikimedia.org/wikipedia/commons/4/46/Lucembursk%C3%BD\\_parlament.jpg](http://upload.wikimedia.org/wikipedia/commons/4/46/Lucembursk%C3%BD_parlament.jpg)
  - AUTOR NEUVEDEN. *Wikimedia.org* [online]. [cit. 19.8.2013].  
Dostupný na WWW:  
[http://upload.wikimedia.org/wikipedia/commons/f/f3/University\\_luxemburg\\_lmp\\_main.jpg](http://upload.wikimedia.org/wikipedia/commons/f/f3/University_luxemburg_lmp_main.jpg)