



evropský  
sociální  
fond v ČR



EVROPSKÁ UNIE



MINISTERSTVO ŠKOLSTVÍ,  
MLÁDEŽE A TĚLOVÝCHOVY



OP Vzdělávání  
pro konkurenceschopnost

INVESTICE DO ROZVOJE VZDĚLÁVÁNÍ

Název školy: **Základní škola a Mateřská škola Kladno, Norská 2633**

Autor: **Mgr. Hana Kotíková**

**VY\_12\_INOVACE\_Z.6.Kot.01\_Vrstevnice\_kartickova\_pomucka**

Datum: **4. 8. 2013**

Ročník: **šestý**

Vzdělávací oblast: **Přírodní vědy**

Vzdělávací obor: **Zeměpis**

Název: **Vrstevnice – kartičková pomůcka**

Číslo operačního programu: **CZ.1.07/1.4.00/21.3489**

Název projektu: **UČÍME SE S RADOSTÍ**

**Anotace: Pracovní list je určen na rozstříhání na jednotlivé karty a pro samostatnou práci dětí. Žáci přiřazují každé fotografii – český název, anglický název, náčrtek a vrstevnicový zákres v mapě. Po otočení příslušné pětičky mohou žáci provést kontrolu samostatně tak, že písmena na rubové straně karet dají dohromady český název daného tvaru zemského povrchu. Po složení karet si žáci udělají samostatný zápis do sešitu.**

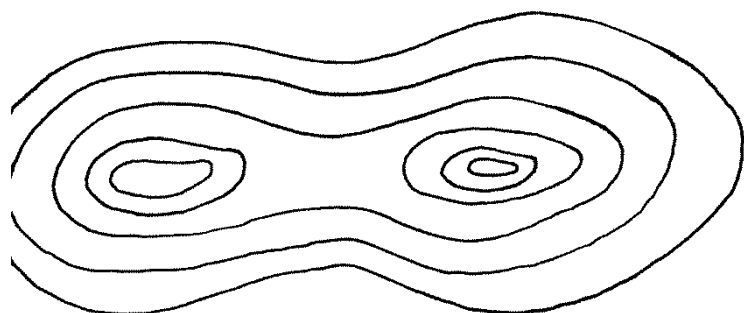


**Zadání:** Karty uspořádejte tak, aby vedle sebe byly karty odpovídající jednomu typu tvaru zemského povrchu.

**Kontrola:** Po otočení pěti karet odpovídajících jednomu terénnímu tvaru byste pomocí písmenek na rubu karet měli dát dohromady český název daného terénního tvaru.

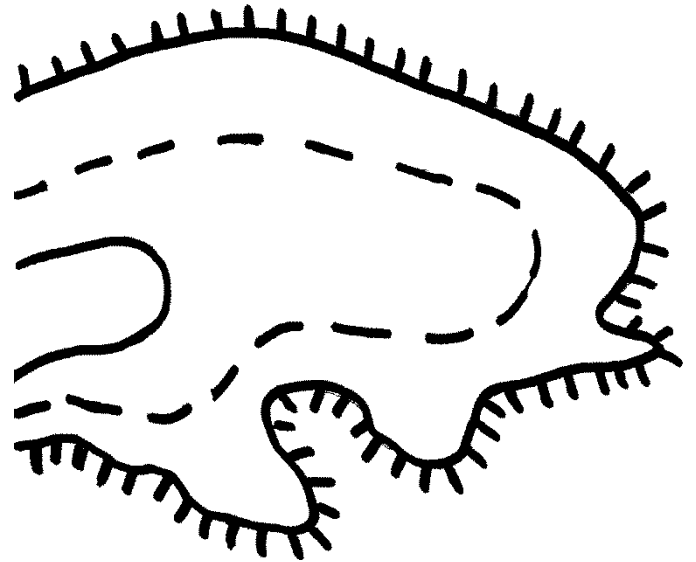

# SEDLO

# SADDLE




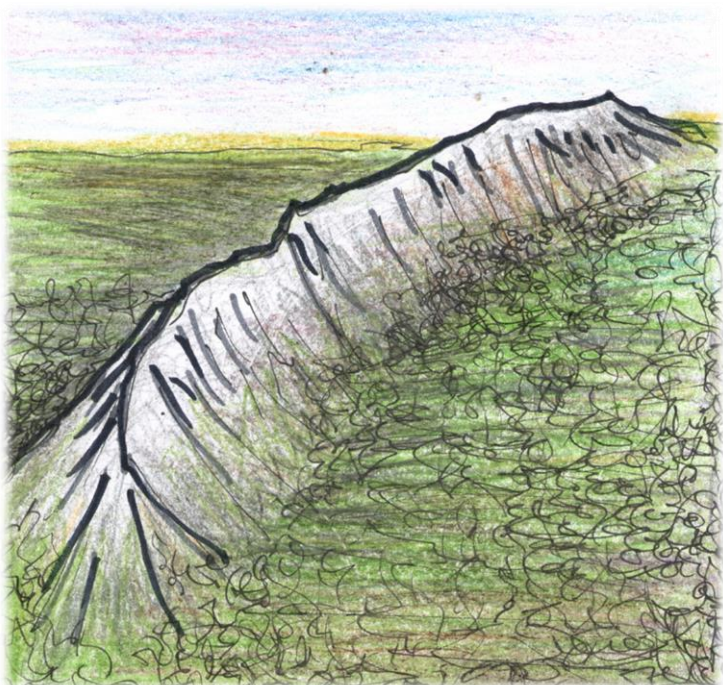
# ÚTES

# CLIFF





# HŘEBEN

# RIDGE




# ÚDOLÍ

# VALLEY



# STRŽ

# GULLY

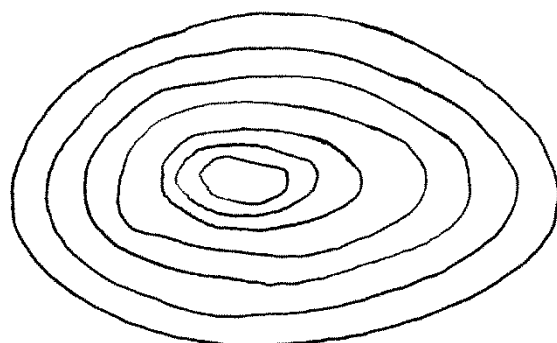


# KOPEC

KOPEC

# HILL

HILL



FF

L

SS

D

O

T

Ú

S

E

ÚTES

F

F

B

HŘ

Z

D

ú

L

O

í

T

S

Ž

R

STRŽ

O

E

K

P

C



## VRSTEVNICE (kartičková pomůcka)

### Použité zdroje:

Gurue Mount Murrese. In: *Wikipedia: the free encyclopedia* [online]. San Francisco (CA): Wikimedia Foundation, 2001- [cit. 2013-11-21]. Dostupné z: [http://upload.wikimedia.org/wikipedia/commons/b/b4/Gurue\\_Mount\\_Murrese.jpg?uselang=cs](http://upload.wikimedia.org/wikipedia/commons/b/b4/Gurue_Mount_Murrese.jpg?uselang=cs)

Bezděz. In: *Wikipedia: the free encyclopedia* [online]. San Francisco (CA): Wikimedia Foundation, 2001- [cit. 2013-11-22]. Dostupné z: <http://upload.wikimedia.org/wikipedia/commons/2/28/Bez%C4%9Bz.jpg>

Iceland2008-Latrabjarg.cliff. In: *Wikipedia: the free encyclopedia* [online]. San Francisco (CA): Wikimedia Foundation, 2001- [cit. 2013-11-22]. Dostupné z: <http://upload.wikimedia.org/wikipedia/commons/f/f6/Iceland2008-Latrabjarg.cliff.JPG>

Tsubakurodake from Otenshodake 2002-8-22. In: *Wikipedia: the free encyclopedia* [online]. San Francisco (CA): Wikimedia Foundation, 2001- [cit. 2013-11-22]. Dostupné z: [http://upload.wikimedia.org/wikipedia/commons/a/ae/Tsubakurodake\\_from\\_Otenshodake\\_2002-8-22.jpg](http://upload.wikimedia.org/wikipedia/commons/a/ae/Tsubakurodake_from_Otenshodake_2002-8-22.jpg)

Glacier valley, near Thangshing. In: *Wikipedia: the free encyclopedia* [online]. San Francisco (CA): Wikimedia Foundation, 2001- [cit. 2013-11-22]. Dostupné z: [http://upload.wikimedia.org/wikipedia/commons/9/9b/Glacier\\_valley%2C\\_near\\_Thangshing.JPG](http://upload.wikimedia.org/wikipedia/commons/9/9b/Glacier_valley%2C_near_Thangshing.JPG)

A gully (Budanova Gora). In: *Wikipedia: the free encyclopedia* [online]. San Francisco (CA): Wikimedia Foundation, 2001- [cit. 2013-11-22]. Dostupné z: [http://upload.wikimedia.org/wikipedia/commons/f/fe/A\\_gully\\_%28Budanova\\_Gora%29\\_3.jpg](http://upload.wikimedia.org/wikipedia/commons/f/fe/A_gully_%28Budanova_Gora%29_3.jpg)

Ctiněves a Říp. In: *Wikipedia: the free encyclopedia* [online]. San Francisco (CA): Wikimedia Foundation, 2001- [cit. 2013-11-22]. Dostupné z: [http://upload.wikimedia.org/wikipedia/commons/e/e1/Ctin%C4%9Bves\\_a\\_%C5%98%C3%ADp.jpg](http://upload.wikimedia.org/wikipedia/commons/e/e1/Ctin%C4%9Bves_a_%C5%98%C3%ADp.jpg)

Náčrty terénních tvarů a vrstevnicové obrazy: Eva Vlasáková

Texty: vlastní