



evropský
sociální
fond v ČR



EVROPSKÁ UNIE



MINISTERSTVO ŠKOLSTVÍ,
MLÁDEŽE A TĚLOVÝCHOVY



OP Vzdělávání
pro konkurenceschopnost

INVESTICE DO ROZVOJE VZDĚLÁVÁNÍ

Název školy: **Základní škola a Mateřská škola Kladno, Norská 2633**

Autor: **Mgr. Hana Kotíková**

Název materiálu:

VY_12_INOVACE_Z.6.Kot.0_Kreslime_mapu_podle_popisu

Datum: **8. 8. 2013**

Ročník: **šestý**

Vzdělávací oblast: **Přírodní vědy**

Vzdělávací obor: **Zeměpis**

Název: **Kreslíme mapu podle popisu**

Číslo operačního programu: **CZ.1.07/1.4.00/21.3489**

Název projektu: **UČÍME SE S RADOSTÍ**

Anotace: Pracovní list, obsahuje popis imaginárního ostrova. Žáci mají za úkol nakreslit mapu ostrova tak, aby co nejpřesněji odpovídala jeho popisu. Mapu doplní všemi náležitostmi, které mapa musí obsahovat (měřítko, legenda,...). Doporučuji nejprve nechat žáky vymodelovat ostrov z písku a teprve potom zakreslovat vrstevnice.



Nakreslete mapu ostrova podle popisu. Do mapy nezapomeňte doplnit všechny náležitosti, které mapa musí mít: měřítko, název, legendu, orientaci (např. směrovou růžici), souřadnice (poledník a rovnoběžku), jméno autora, datum

- Ostrov se jmenuje LA BELLA, má v průměru asi 50 km . Leží v AZUROVÉM MOŘI na 35 °j.š. a 40° v.d.
- Tvar ostrova připomíná kruh, který je na jižní straně porušen výrazným zálivem BANĚRA a na východní a západní straně dvěma poloostrovy. Na východě je to úzký 10 km dlouhý poloostrov SULA a na západní části 5 km do moře vybíhá široký poloostrov BORRA tvaru klobouku od houby.
- Uprostřed severní části ostrova je výrazné sedlo oddělené dvěma vrcholy.
- Západní vrchol je kopec souměrného kuželového tvaru se strmými svahy VOLCANO a její nadmořská výška je 602 m nad mořem, východní vrchol je vyhaslá sopka SIERRA a její jihovýchodní svah je výrazně mírnější než ostatní svahy hory. Po jihovýchodním úbočí se dostanete plynule až k moři. Nadmořská výška je 481 m nad mořem.
- Sedlo mezi oběma vrcholy je prameništěm nejvýznamnějšího vodního toku ostrova, říčky, která ústí do zálivu na jižním pobřeží. Říčka se jmenuje RIO. Na horním toku vytvořila výrazně zaříznuté údolí, na dolním toku již klidně meandruje v pobřežní rovinaté krajině.
- Díky tomuto pohoří je severní pobřeží ostrova nevhodné pro koupání, protože je docela strmé.
- Naopak jižní polovina ostrova se jen zvolna sklání k moři a je vyhledávaným místem pro rekreaci. Podél zálivu, vznikl už v dávných dobách dobře chráněný přístav a vesnička PUEBLO. Turisté využívají hotely, které v poslední době vyrostly podél celého zálivu.
- Na ostrově nejsou žádné silnice. Pouze po jediné udržované zpevněné cestě se můžete vydat do vnitrozemí. Cesta začíná v městečku, vede po levém břehu říčky přímo do sedla a pak výraznými serpentínami na vrchol sopky SIERRA, odkud je nádherný výhled na celý ostrov.

NÁZEV:


AUTOR:

DATUM:

Měřítko:

Legenda - výškopis:

Legenda - polohopis:



Při kontrole žákovských prací sledujeme hlavně tyto kritéria:

A – správnost

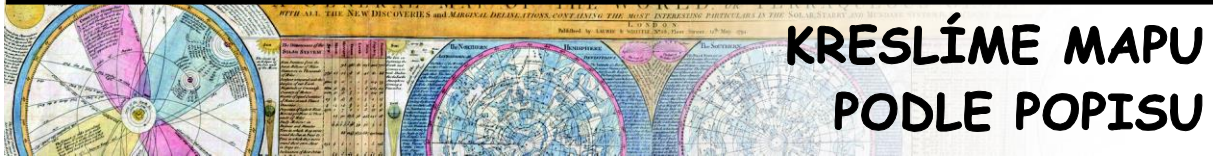
1. rozměry ostrova odpovídají měřítku.
2. je vyznačena rovnoběžka a poledník a vyznačena směrová
3. poloostrov Sula na západní straně
4. poloostrov Borra na východní straně
5. záliv na jižní straně ostrova
6. vhodně zvolený rozestup vrstevnic
7. Volcano má více vrstevnic a souměrně kolem vrcholu
8. Sierra má méně vrstevnic a směrem na jihovýchod jsou dále od sebe
9. umístění pramene řeky v sedle
10. vrstevnice kolem horního toku řeky jsou protáhlé do písmene V se špičkou proti směru toku
11. meandry (zákruty) řeky na dolním toku
12. značky pro zástavbu při pobřeží zálivu
13. nezpevněná cesta vede po levém břehu
14. zvláštní značka pro místo dobrého rozhledu

B – přesnost

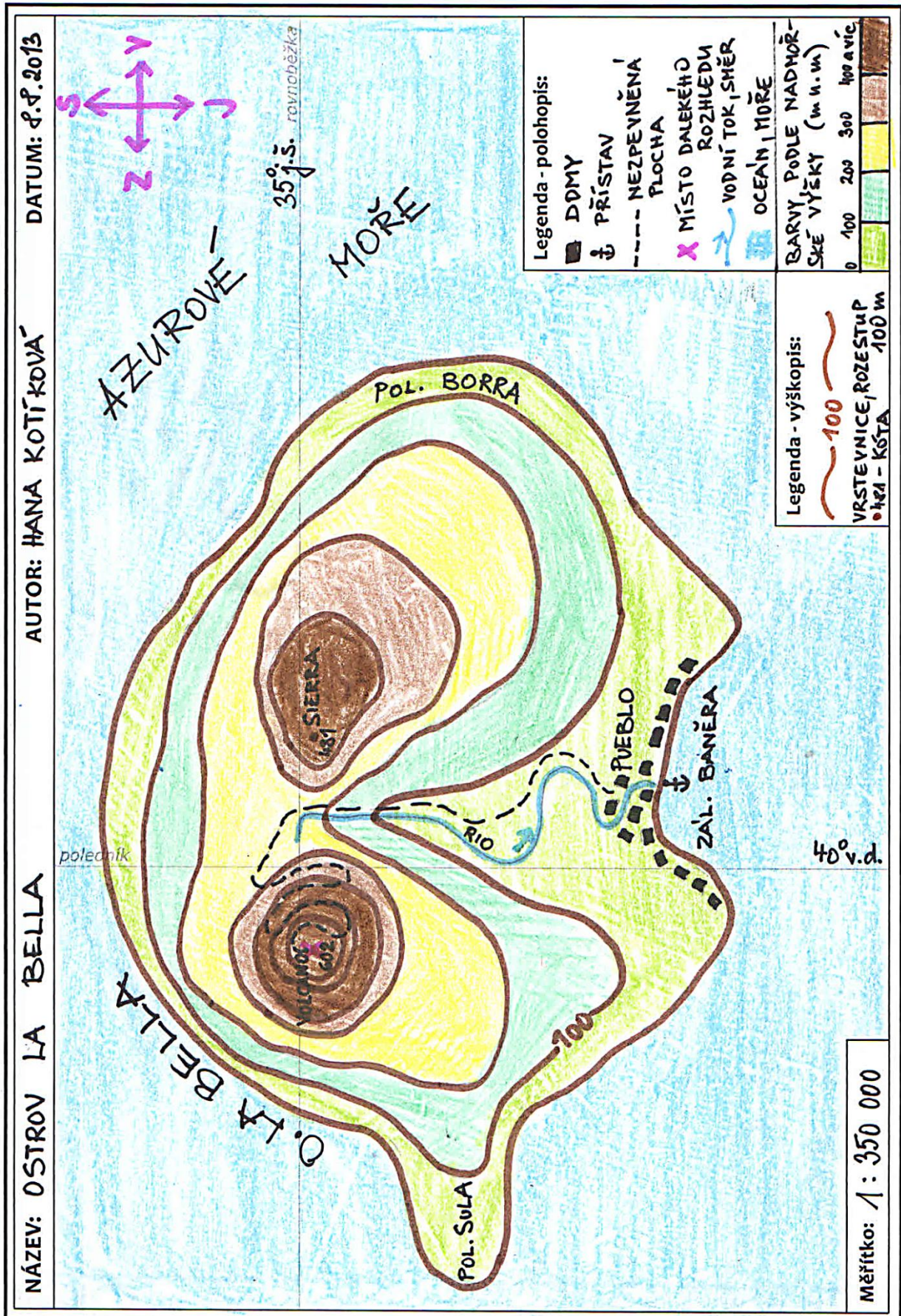
1. Rozměry ostrova i poloostrovů odpovídají
2. počet vrstevnic odpovídá nadmořským výškám a zvolenému rozestupu

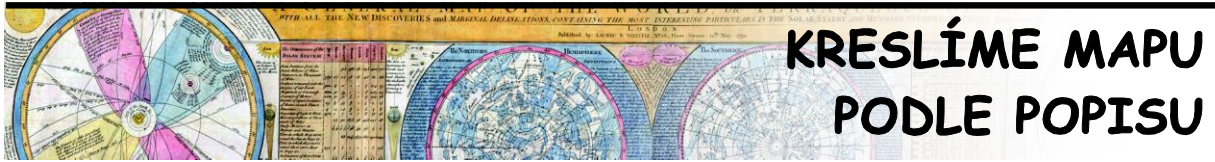
C – přehlednost, srozumitelnost, úprava

1. celkový dojem
2. vhodnost umístění názvů
3. vhodnost zvolených barev



KRESLÍME MAPU PODLE POPISU





Použité zdroje:

1794 Samuel Dunn Wall Map of the World in Hemispheres - Geographicus - World2-dunn-1794. In: *Wikipedia: the free encyclopedia* [online]. San Francisco (CA): Wikimedia Foundation, 2001- [cit. 2013-11-21]. Dostupné z: http://upload.wikimedia.org/wikipedia/commons/f/ff/1794_Samuel_Dunn_Wall_Map_of_the_World_in_Hemispheres_-_Geographicus_-_World2-dunn-1794.jpg

Texty a náčrt: vlastní