



VY_32_INOVACE_134_Světadíl Evropa Člověk a jeho svět – Vlastivěda – 5. ročník

Autor: Radka Matesová, Základní škola Kosmonosy-Horní Stakory 54, okres
Mladá Boleslav

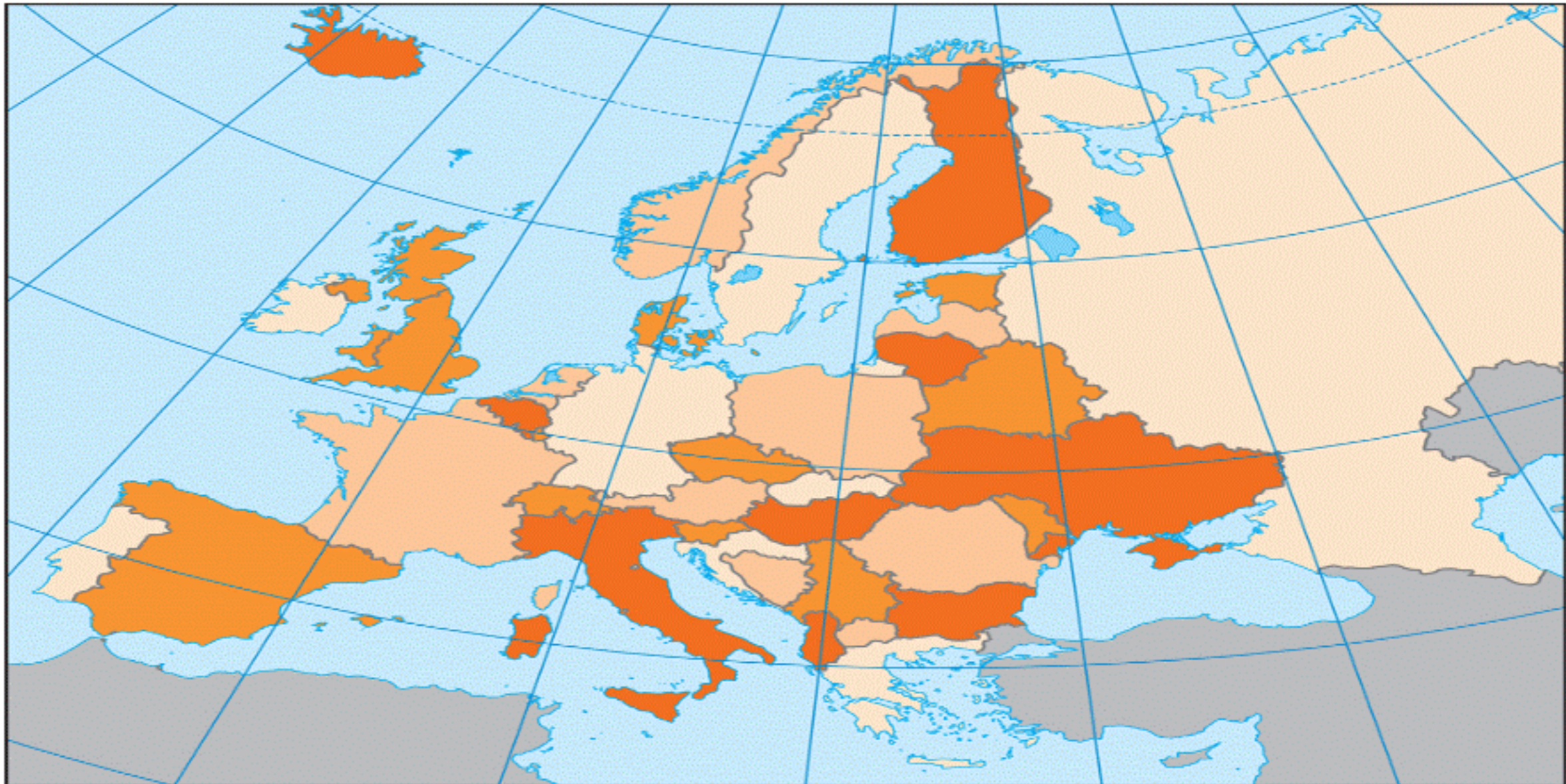
Vytvořeno v rámci v projektu „EU peníze školám“
OP VK oblast podpory 1.4 s názvem Zlepšení podmínek pro vzdělávání
na základních školách

ANOTACE

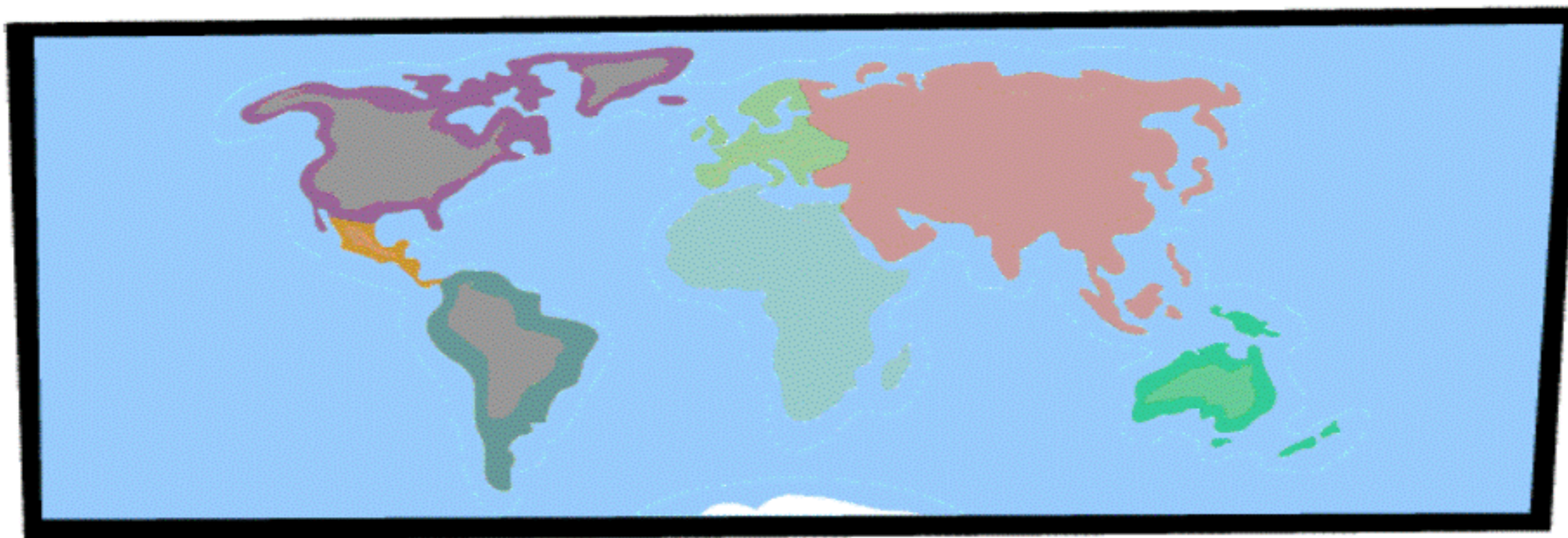
Výukový materiál pro 5. ročník obsahující základní údaje o světadílu Evropa.

SVĚTADÍL EVROPA

- PEVNINSKÁ ČÁST ZEMĚ JE TVOŘENA 7 SVĚTADÍLY ASIE, AFRIKA, JIŽNÍ A SEVERNÍ AMERIKA, ANTARKTIDA, EVROPA, AUSTRÁLIE
- PEVNINU OBLÉVÁ 5 OCEÁNŮ- SEVERNÍ LEDOVÝ, TICHÝ, ATLANTSKÝ, INDICKÝ, JIŽNÍ OCEÁN

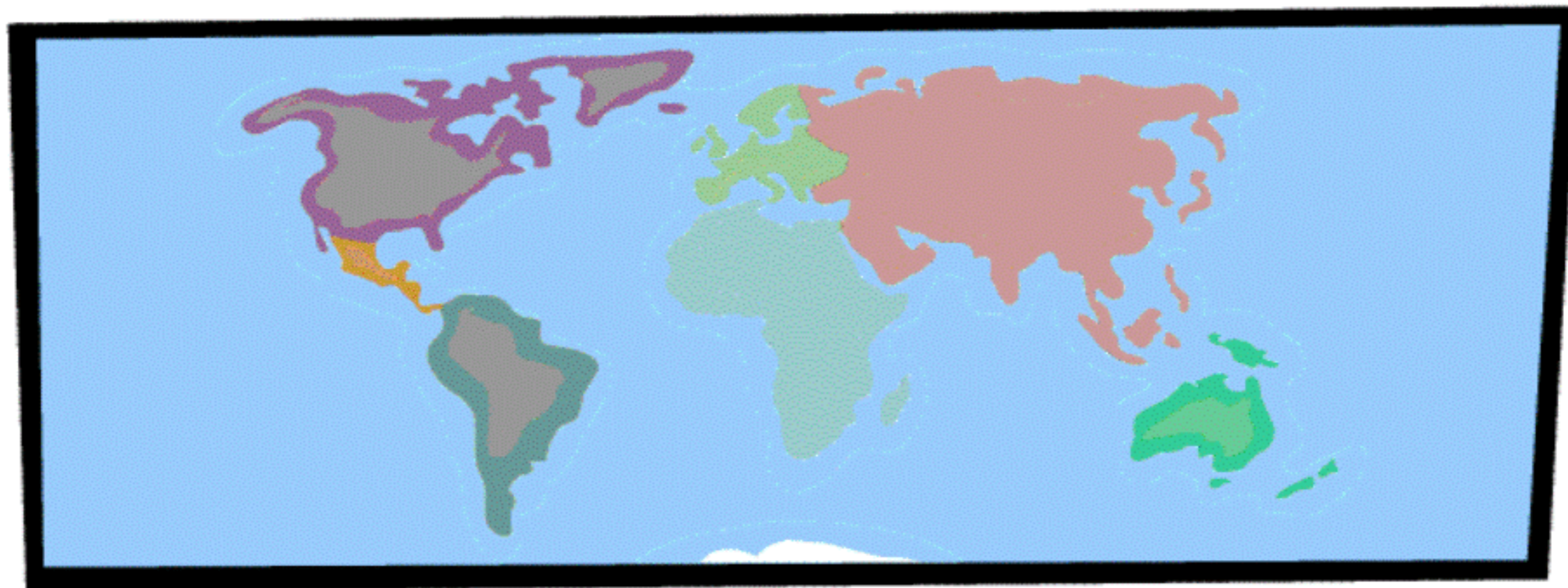


URČI PODLE MAPY SVĚTA POLOHU OSTATNÍCH SVĚTADÍLŮ
VZHLEDEM K EVROPĚ



ASIE LEŽÍ NADO EVROPY
AUSTRÁLIE LEŽÍ NAOD EVROPY
AFRIKA LEŽÍ NAOD EVROPY
ANTARKTIDA LEŽÍ NA.....OD EVROPY
SEVERNÍ AMERIKA LEŽÍ NAOD EVROPY
JIŽNÍ AMERIKA LEŽÍ NAOD EVROPYŮ

DOPLŇ DO MAPY SVĚTA NÁZVY SVĚTADÍLŮ A OCEÁNŮ



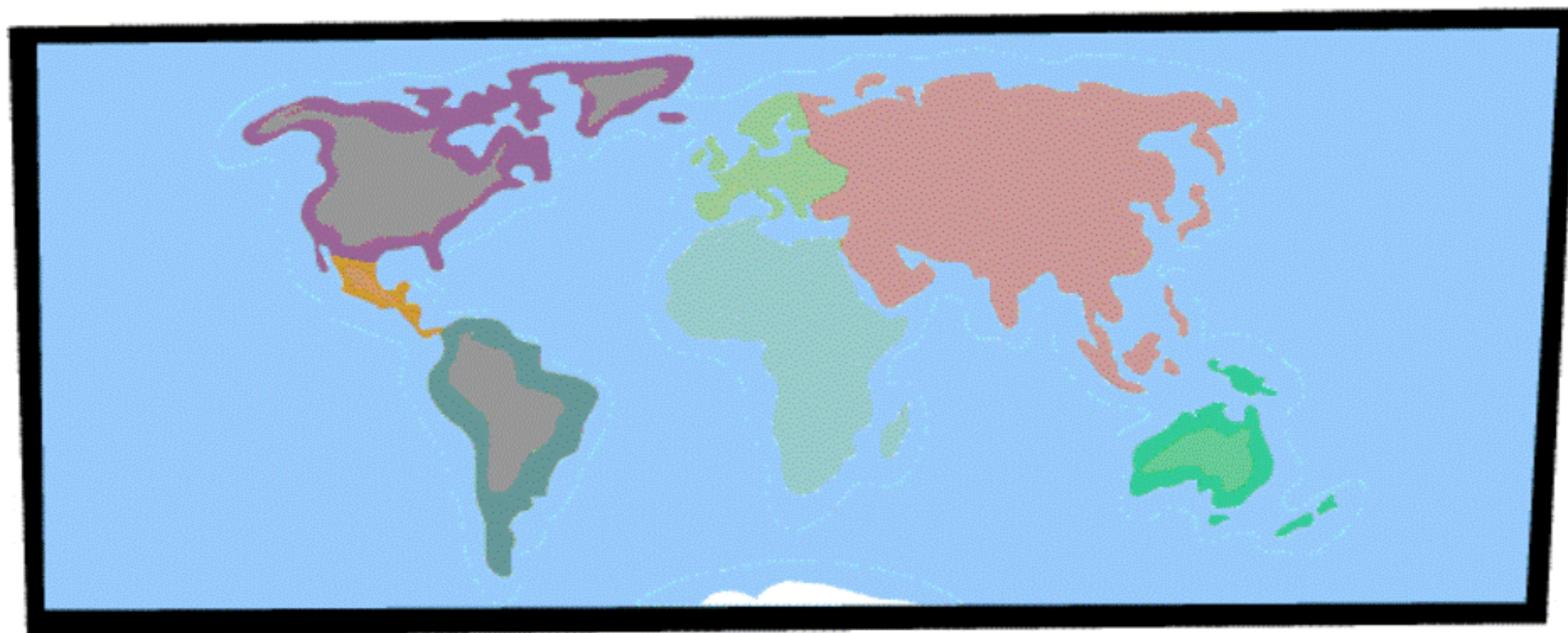
ANTARKTIDA
JIŽNÍ AMERIKA
ATLANTICKÝ OCEÁN
INDICKÝ OCEÁN
EVROPA
TICHÝ OCEÁN
SEVERNÍ LEDOVÝ OCEÁN
ASIE
AFRIKA
SEVERNÍ AMERIKA
AUSTRÁLIE
JIŽNÍ OCEÁN

DLE MAPY DOPLŇ VĚTY A PŘEPIŠ DO SEŠITU:

POROVNEJ PODLE MAPY VELIKOSTI SVĚTADÍLŮ - EVROPA JE DRUHÝ NEJVĚTŠÍ /NEJMENŠÍ SVĚTADÍL


EVROPU OBLÉVAJÍ TYTO OCEÁNY TICHÝ/ATLANTICKÝ/JIŽNÍ/ SEVERNÍ LEDOVÝ/INDICKÝ

EVROPA SOUSEDÍ NA VÝCHODĚ S AFRIKOU/ ANTARKTIDOU/ ASIÍ



PŘIŘAĎ STÁTY KE SVĚTADÍLŮM:


EVROPA



ASIE



AFRIKA



AMERIKA



ŠVÉDSKO

ITÁLIE

FRANCIE

INDIE

KEŇA

JAPONSKO

MAROKO

KANADA

EGYPT

ALŽÍR

LUCSEMBURSKO

THAJSKO

PANAMA

MEXIKO

POUŽITÉ ZDROJE

CHALUPA, ŠTIKOVÁ. : Vlastivěda 5, Česká republika jako součást Evropy. Nová škola s.r.o. 2013. ISBN 978- 80- 7289- 479- 6

EASITEACH