

Výukový materiál zpracován v rámci projektu EU peníze školám

Registrační číslo projektu: CZ.1.07/1.5.00/34.0233

Sablona:	III/2	č. materiálu:	VY_32_INOVACE_108
----------	-------	---------------	-------------------

Název školy:	Hotelová škola Bohemia s.r.o. Víta Nejedlého 482 Chrudim
Jméno autora:	Irena Jánská
Třída/ročník:	IV.
Datum vytvoření:	14. 10. 2012

Vzdělávací oblast:	Zeměpis cestovního ruchu
Tematická oblast:	Zeměpis cestovního ruchu 4. roč.
Téma:	Kuba
Předmět:	Zeměpis a cestovní ruch
Anotace:	úvodní prezentace, vysvětlení základních pojmů týkajících se probírané oblasti
Metodický pokyn:	Prezentace je využita především ke geografickému ukotvení oblasti v rámci světa. Důraz je kladen na předložení a vysvětlení základních charakteristik.
Pomůcky:	PC, dataprojektor, plátno
Druh učebního materiálu:	prezentace
Autorství:	Autorkou všech materiálů, není-li uvedeno jinak, je Mgr. Irena Jánská

Kubánská republika

- Největší ostrov v souostroví Velké Antily v Karibiku
- Rozloha : 109 886 km²
- Počet obyvatel : necelých 11,5 miliónů
- Hlavní město : Havana(2,2mil.obyvateľ)
- Úřední řeč : španělština
- Státní zřízení : socialistická republika s totalitním režimem

Zajímavosti : ke Kubě patří doutník, rum a tanec salza
vojenská základna USA Guantanámo



Zdroj : Invia.cz, <http://www.invia.cz/kuba/#>

Havana – hlavní město



Pohled na město
The Great Theatre a Capitol

Capitol
Kubánské ulice

Havana



Náměstí San Francisco



Kubánské ulice
Náměstí Revoluce

Havana



Pouliční prodej
Symboly revoluce




Dům, kde žil Hamingway (červený)
Místní kadeřník




Pohled na typickou
Havanskou uličku

Kubánští žáci ve škole, Havana




Pobřežní rekreace na Kubě – pláž Varadero a ostrov Cayo Largo





Továrna na výrobu
Havana rumu


Mojito, národní nápoj Kuby



Sušírna tabáku




Banán – plod a květ, ananas



Přírodní krásy Kuby - flora



Přírodní krásy Kuby - flora



Přírodní krásy Kuby - fauna



Doprava- Kubánci milují ohromná americká auta



Školní autobus

Čínská čtvrť (dolní snímek)

Tržnice na Kubě



Ve vnitrozemí ostrova se pokrok zastavil



Údolí Viñales

- Krasové údolí na západě Kuby
- V roce 1999 bylo údolí zapsáno na seznam Světového dědictví UNESCO
- Národní park, chránící krasové tvary (kužele, homole, tzv. mogoty)
- V jeskyních přespává 27 druhů netopýrů, v jedné až 1 mil. jedinců, „vytopí“ ji až na 37°C, říká se jim „horké jeskyně“

Viñales



Zdroj foto a informací : z vlastního archívu