

Toxické informace

Mgr. Filip Rom, 31. základní škola Plzeň

Anotace:

Kvíz v Kahootu na téma „toxické informace“. Otázky na vysvětlení a rozpoznávání ukázek jednotlivých druhů toxických informací.

Navrhované předměty: Mediální výchova, informatika, český jazyk, ...

Cílová skupina:

žáci 2. stupně základní školy a nižších stupňů střední školy

Klíčová slova:

desinformace, toxické informace, HOAX, konspirační teorie, clickbajt, bulvár, misinformation

Odkaz na aktivitu:

<https://create.kahoot.it/share/nepravdive-informace/f72f51d3-c561-4ee4-a707-12bba991a59d>


10 - Quiz
Toto je příklad:

- konspirační teorie
- neškodné ifnormace na facebooku
- clickbajtu
- dezinformace

11 - Quiz
Toto je příklad:

Muž se pokusil obejmout lva. Neuvěříte co se poté stalo!

12 - Quiz
Tvzení: "Povinné očkování obsahuje čipy, které bude vlastnit Bill Gates." je:



Mapové znalosti – úniková hra

Mgr. Filip Rom, 31. základní škola Plzeň

Anotace:

Úniková hra jehož součástí jsou aktivity v Learning Apps na téma: obecná práce s mapou a atlasem (kvíz); součásti zeměpisného atlasu (odkrývání obrázku); důležité rovnoběžky a poledníky (doplnění do mapy); určování zeměpisné délky a šířky (kvíz s obrázky); vlastnosti důležitých rovnoběžek a poledníků (gap)

Navrhované předměty: Zeměpis

Cílová skupina:

žáci 2. stupně základní školy


Klíčová slova:

atlas, mapa, souřadnice, poledník, mapové dovednosti

Odkaz na aktivitu:

https://docs.google.com/presentation/d/e/2PACX-1vQU-sjy2QCcdALAfAqfXJ-X5nuv06up-T3VOCIHYiggF_zLllyVJVP7I5rhkNXzgDkakyr65NeBJf/pub?start=true&loop=true&delayms=60000&slide=id.p





Určování zeměpisných souřadnic

Mgr. Filip Rom, 31. základní škola Plzeň

Anotace:

Přiřazování souřadnic do mapy ve Wordwall.

Navrhované předměty: Zeměpis

Cílová skupina:

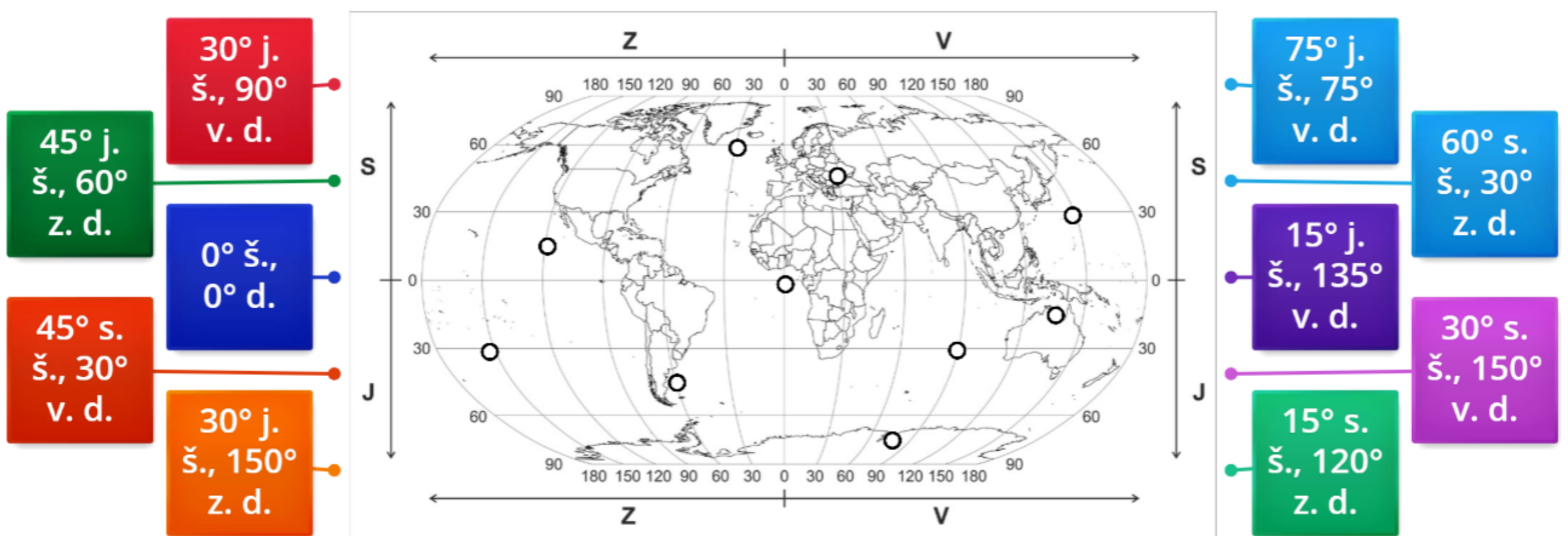
žáci 2. stupně základní školy


Klíčová slova:

zeměpisná šířka, zeměpisná délka, zeměpisné souřadnice

Odkaz na aktivitu:

<https://wordwall.net/resource/16111509/zem%c4%9bpisn%c3%a1-%c5%a1%c3%ad%c5%99ka-a-d%c3%a9lka>





Přípony souborů

Mgr. Filip Rom, 31. základní škola Plzeň

Anotace:

Přiřazování přípon souborů do kategorií dle typu v Learning Apps.
Navrhované předměty: informatika

Cílová skupina:

žáci 2. stupně základní školy

Klíčová slova:


přípona souboru, archiv, zvuk, audio, video, textový a tabulkový dokument

Odkaz na aktivitu:

<https://learningapps.org/display?v=p2dmzfafk21>

The screenshot shows a Learning Apps activity titled "Přípony souborů" (File Extensions) with a date of 2021-01-16. The activity is a matching exercise with the following categories and file extensions:

Category	File Extension
Textový nebo tabulkový dokument	ODS
Video	MP4
Obrázek nebo fotografie	AVI
Audio (zvukové)	GIF
Archiv	RAR
(Unlabeled)	JPG, JPEG



Co nám říká klimadiagram?

Mgr. Filip Rom, 31. základní škola Plzeň

Anotace:

Aktivita na procvičení porozumění klimadiagramu a jeho prvkům přiřazením k do klimadiagramu.

Navrhované předměty: Zeměpis

Cílová skupina:

žáci 2. stupně základní školy a nižších stupňů střední školy

Klíčová slova:

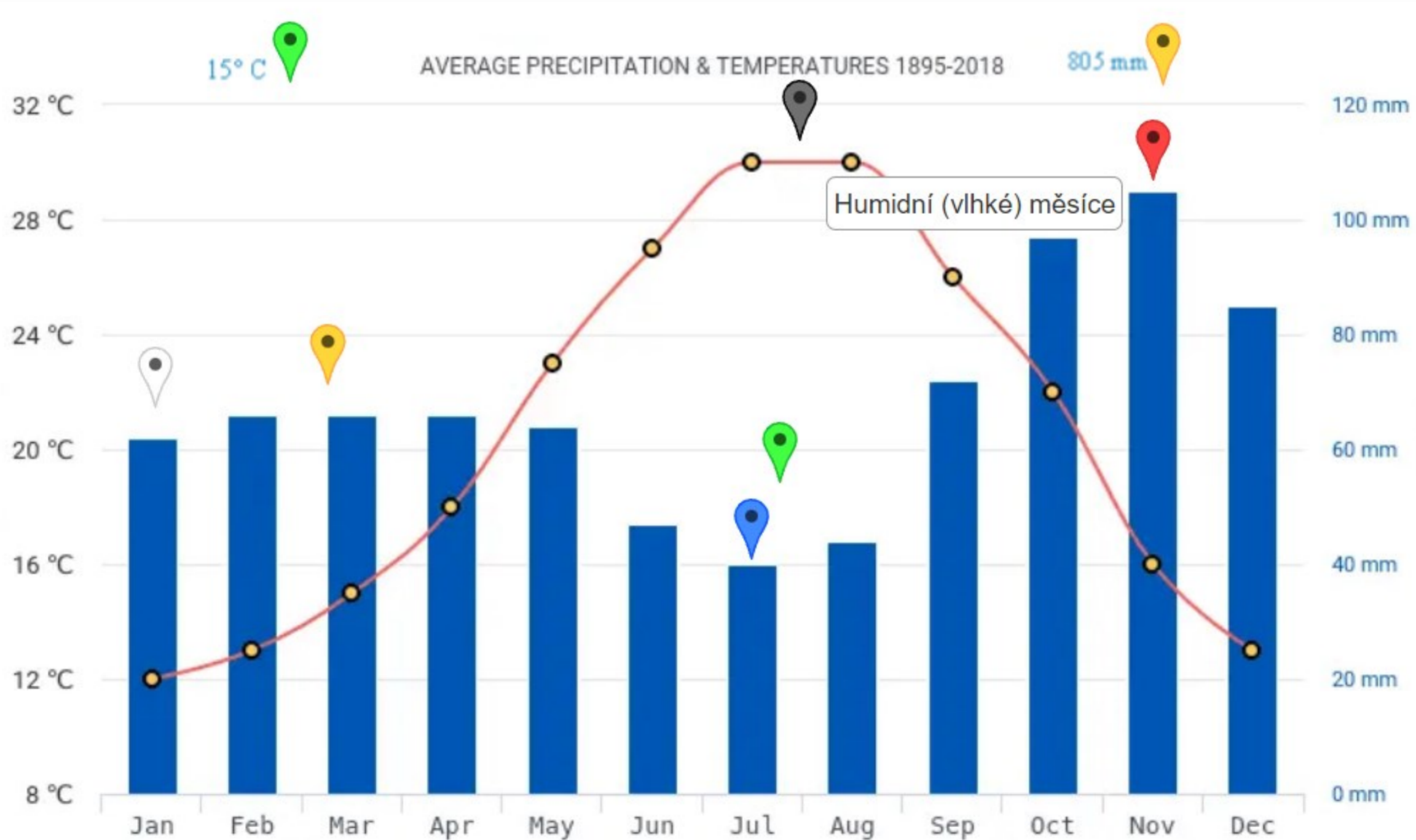
podnebí, klima, klimadiagram

Odkaz na aktivitu:

<https://learningapps.org/display?v=pp8escp0n20>

Co zobrazuje klimadiagram?

2020-12-13



hikersbay.com/climate/italy/rome

