

# DIE TSCHECHISCHE REPUBLIK



# Lage

- die Fläche - 78 764 km<sup>2</sup>
- in der Mitteleuropa
- ein Binnestaat
- Böhmen, Mähren, Schlesien

# DIE TSCHECHISCHE REPUBLIK

- Staatssymbole
- Staatsform
- Nachbarn, Grenze
- Einwohner
- Natur
- Städte
- Ziele für Touristen
- Persönlichkeiten

# Staatssymbole

- die Flagge



- das Wappen



- die Hymne

**KDE DOMOV MŮJ**  
(Fr. Škroup - J.K.Tyl)

Andante con moto. *J = 68*

Fr. Škroup.

1. Kde do-mov můj, kde do-mov můj? Vo-da  
hu-čí po lu-či-nách, bo-ry šu-mí  
po-ska-li-nách, v sa-dě skví-se ja-ra  
květ, zem-ský ráj— to na po-hled! A to  
je ta krá-sná ze-ně, ze-mě če-ská—  
do-mov můj— ze-ně če-ská— do-mov můj! J.K.Tyl

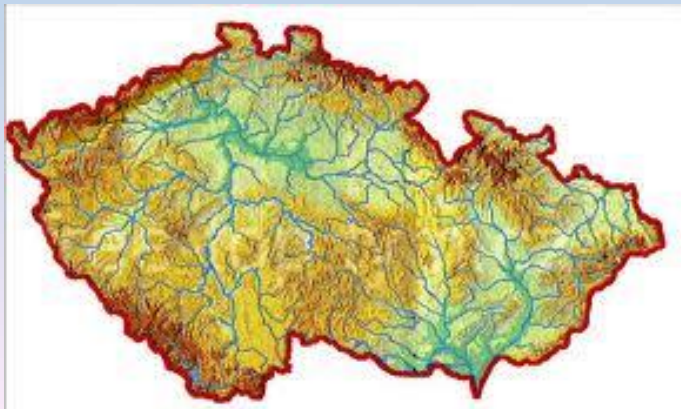
Autentické znění české hymny, otiskné ve Věstníku ministerstva školství a národní osvěty, roč. XV, 1933, výnos č. 39 (9. 5. 1933)."

# Staatsform

- Parlamentarisch-demokratischer Staat
- Offizieller Landname – die Tschechische Republik
- Staatsoberhaupt - der Präsident
- Staatsgründung – 1.1.1993

# Nachbarn, Grenze

<b>Nachbarn:</b>	im Westen	- an die BRD
	im Norden	- an Polen
	im Osten	- an die Slowakei
	im Süden	- an Österreich



# Einwohner

- über 10 Millionen Einwohner
- Bevölkerung – Tschechen
- Ethnische Minderheiten – Slowaken  
Polen  
Deutsche  
Ungarn  
Ukrainer  
Vietnamesen  
Roma

# Natur

**Gebirge:** das Erzgebirge  
das Riesengebirge (die Schneekoppe)  
das Adlergebirge  
das Lausitzergebirge  
das Isergebirge  
das Gesenke  
die Beskiden  
Weiße Karpaten  
der Böhmerwald



**Flüsse:** die Elbe  
die Moldau - Stauseen: Orlick, Lipno, Slapy  
die March

# Natur

**Seen:** im Böhmerwald: Čertovo (der Teufelsee)  
Černé (der Schwarze See)  
der Machas See



**Teiche:** im Südböhmen – Fischteichen: Svět  
Rožmberk  
Hejtman

# Städte

**die Hauptstadt:** Prag



**Kurorte:** Karlsbad  
Marienbad  
Franzensbad u.a.



**Industriestädte:** Brünn  
Ostrau  
Olmütz  
Pilsen  
Budweis u.a.



# Ziele für Touristen

**historische Städte:** Prag  
Český Krumlov u.a.



**Schlösser:** Hluboká  
Konopiště  
Orlík  
Červená Lhota  
Lednice u.a.



**Burgen:** Karlštejn  
Křivoklát  
Kokořín u.a.



# Ziele für Touristen

## Gebirge:

das Riesengebirge  
das Isergebirge u.a.



## Die Natur:

Sandsteinfelsen im Böhmischem Paradies  
Böhmische und Sächsische Schweiz  
Tropfsteinhöhlen im Mährischen Karst  
(die höchste Flucht – Macocha)



# Persönlichkeiten

T. G. Masaryk

J. E. Purkyně




B. Smetana

A. Dvořák

M. D. Rettigová

K. H. Mácha

J. Seifert u.a.



# Použité zdroje

[www.wikipedia.cz](http://www.wikipedia.cz)

<http://www.google.cz/search?q=www.google.cz&um=1&ie=UTF>

<http://www.google.cz/search?q=www.google.cz&um=1&ie=UTF>

[http://www.google.cz/search?tbm=isch&hl=cs&source=hp&biw=930&bih=423&q=vlajka+české+republiky&gbv=2&oq=vlajka+č&aq=1&aqi=g10&aql=&gs\\_l=img.1.1.0l10.21](http://www.google.cz/search?tbm=isch&hl=cs&source=hp&biw=930&bih=423&q=vlajka+české+republiky&gbv=2&oq=vlajka+č&aq=1&aqi=g10&aql=&gs_l=img.1.1.0l10.21)

[http://www.google.cz/search?tbm=isch&hl=cs&source=p&biw=930&bih=462&q=česká+republika+mapa&gbv=2&oq=Česká&aq=3&aqi=g10&aql=&gs\\_l=img](http://www.google.cz/search?tbm=isch&hl=cs&source=p&biw=930&bih=462&q=česká+republika+mapa&gbv=2&oq=Česká&aq=3&aqi=g10&aql=&gs_l=img)

<http://www.google.cz/search?q=www.google.cz&um=1&ie=UTF-ei=m-->

<http://www.google.cz/search?q=www.google.cz&um=1&ie=UTF->

<http://www.google.cz/search?q=www.google.cz&um=1&ie=UTF->

Osobní fotoarchiv



# SPgŠ J. H. Pestalozziho Litoměřice

Mgr. Vladimíra Čejková



evropský  
sociální  
fond v ČR



EVROPSKÁ UNIE



MINISTERSTVO ŠKOLSTVÍ,  
MLÁDEŽE A TĚLOVÝCHOVY



OP Vzdělávání  
pro konkurenceschopnost

INVESTICE DO ROZVOJE VZDĚLÁVÁNÍ