


VY_32_INOVACE_2/12_ČLOVĚK A JEHO SVĚT

Předmět:	Vlastivěda
Ročník:	IV.
Poznámka:	Povrch a vodstvo ČR - procvičování
Vypracoval:	Mgr. Eva Mašková



INVESTICE DO ROZVOJE VZDĚLÁVÁNÍ

POVRCH A VODSTVO ČR





- procvičování

ROZHODNI O SPRÁVNOSTI
ÚDAJŮ



1. V ČR převládají nížiny	ANO	NE
2. Šumava se nachází v Jihočeském kraji	ANO	NE
3. Krajina s nadmořskou výškou nad 900 m n.m. je vrchovina	ANO	NE
4. Naše nejvyšší hora je Praděd	ANO	NE
5. Na Moravě leží pohoří Bílé Karpaty	ANO	NE
6. Sněžka měří 1602 m	ANO	NE
7. Ještěd najdeme v Lužických horách	ANO	NE



8. Největší nížina v Čechách je Dyjsko- svratecký úval	ANO	NE	
9. Nejvyšší vrchol Brdské vrchoviny je Tok	ANO	NE	
10. U Plzně se stékají čtyři řeky	ANO	NE	
11. Jsou to řeky Úhlava, Berounka, Radbůza a Úpa	ANO	NE	
12. Naše největší řeka je Vltava	ANO	NE	
13. Řeka Odra od nás teče do Německa	ANO	NE	
14. Rybníky jsou uměle vytvořené nádrže		ANO	NE
15. Přehrada Orlík leží na Labi			ANO

Řešení:

1 - NE

2 - ANO

3 - NE

4 - NE

5 - ANO

6 - ANO

7 - ANO

8 - NE

9 - ANO

10 - ANO

11 - NE

12 - NE

13 - NE

14 - ANO

15 - NE

Použité zdroje:

Vlastní fotografie : r. 2010

1.obr. Ostrý

2. obr. Berounka

3. obr. Ještěd

4. obr. Orlík