

# Výukový materiál zpracovaný v rámci projektu



## Základní škola Sokolov, Boženy Němcové 1784

Název a číslo projektu: Moderní škola, CZ.1.07/1.4.00/21.3331

Šablona: III/2 Inovace a zkvalitnění výuky prostřednictvím ICT

Sada/předmět(oblast): Regionální zeměpis 2

Číslo výukového materiálu: 7\_Z\_03

## Západní Evropa – pracovní list

Anotace:

Křížovka slouží k opakování učiva Západní Evropa. Je možné ji použít k jako soutěž na čas.

Klíčová slova:

Předmět: Zeměpis


Ročník:8.

Autor: Mgr. Josef Hubený

Použité zdroje:

Hot Potatoes Version 6.3

## Západní Evropa




### vodorovně:

1. hlavní město Francie
4. ostrov patřící k Francii
5. hlavní město Lucemburska
7. hlavní město Velké Británie
10. vysušené a zkulturnované mořské dno

### svisle:

2. hlavní město Nizozemska
3. město, kde sídlí mezinárodní soudní dvůr
6. hlavní město Belgie
8. britská univerzita
9. hlavní město Irska

## Západní Evropa




### vodorovně:

1. hlavní město Francie
4. ostrov patřící k Francii
5. hlavní město Lucemburska
7. hlavní město Velké Británie
10. vysušené a zkulturnované mořské dno

### svisle:

2. hlavní město Nizozemska
3. město, kde sídlí mezinárodní soudní dvůr
6. hlavní město Belgie
8. britská univerzita
9. hlavní město Irska

## Západní Evropa



## vodorovně:

1. hlavní město Francie
4. ostrov patřící k Francii
5. hlavní město Lucemburska
7. hlavní město Velké Británie
10. vysušené a zkulturnované mořské dno

## svisle:

2. hlavní město Nizozemska
3. město, kde sídlí mezinárodní soudní dvůr
6. hlavní město Belgie
8. britská univerzita
9. hlavní město Irska