



Tento materiál byl vytvořen v rámci projektu EU peníze školám
Operačního programu Vzdělávání pro konkurenceschopnost

ZŠ ÚPRKOVA

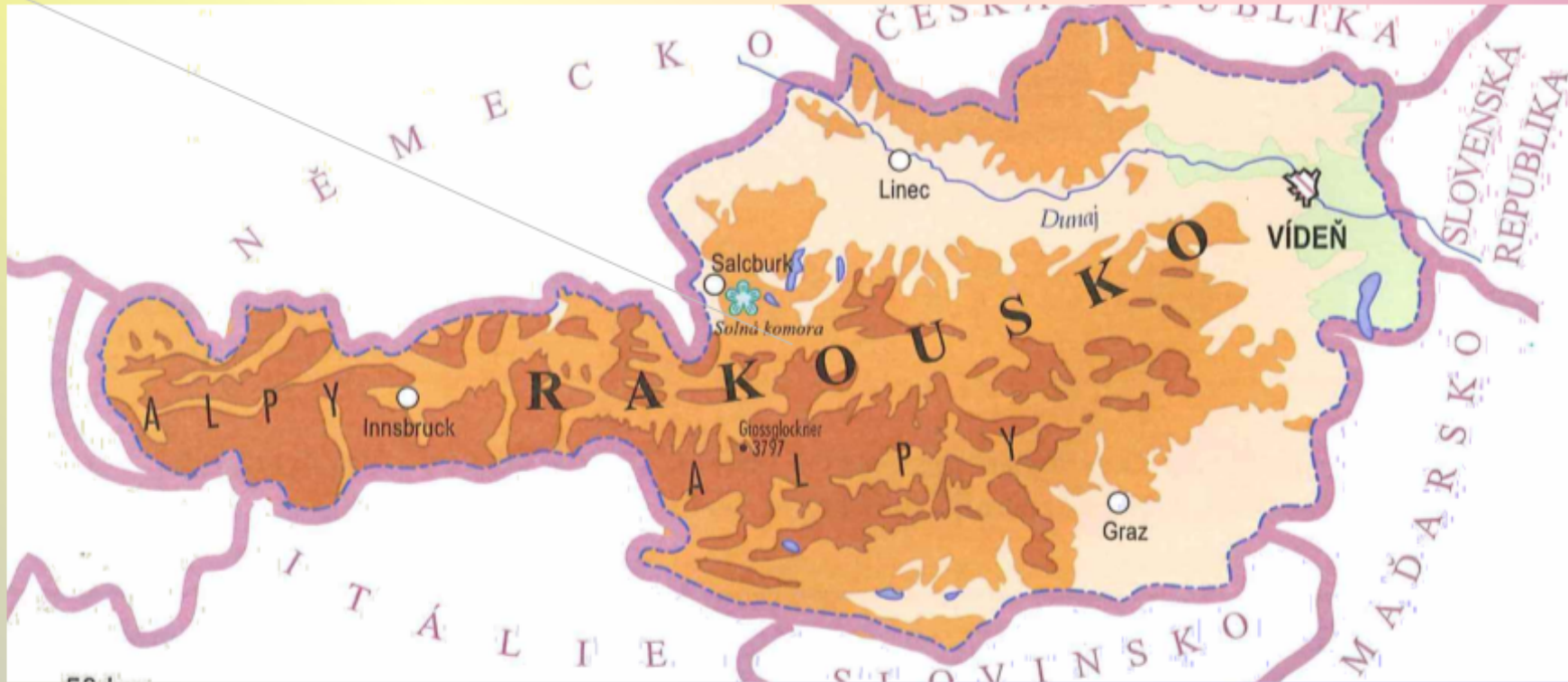
Název školy:	Základní škola a Mateřská škola, Hradec Králové, Úprkova 1
Autor:	Mgr. Kateřina Mitášová
Název:	VY_32_INOVACE_13C_19_Rakousko - shrnutí
Téma:	13C_VL5.roč.
Datum ověření:	VM ověřen dne 17.12.2012 v 5.B
Číslo projektu:	CZ.1.07/1.4.00/21.3215
Anotace:	DUM je možno využít na interaktivní tabuli. DUM je určen k získání vědomostí o Rakousku. Interaktivní materiál lze využít k seznámení základních informací o Rakousku.



RAKOUSKO



RAKOUSKO



DALŠÍ VELKÁ MĚSTA:



LINEC

SALCBURK





INNSBRUCK

POVRCH

- **VĚTŠINU ÚZEMÍ POKRÝVAJÍ VELEHORSKÉ ALPY**



- **NA VÝCHODĚ SE ROZPROSTÍRÁ NÍŽINA**
- **CELÁ TŘETINA ZEMĚ JE POROSTLÁ LESY**

VODSTVO

DUNAJ



ZEMĚDĚLSTVÍ


OBILOVINY

OVOCE

VINNÁ RÉVA



**HOSPODÁŘSKÁ
ZVÍŘATA**



PRŮMYSL

- **POLOVINA ÚZEMÍ = LESY ----)**
DŘEVOZPRACUJÍCÍ PRŮMYSL

- **SŮL - SOLNÁ KOMORA U SALCBURKU**



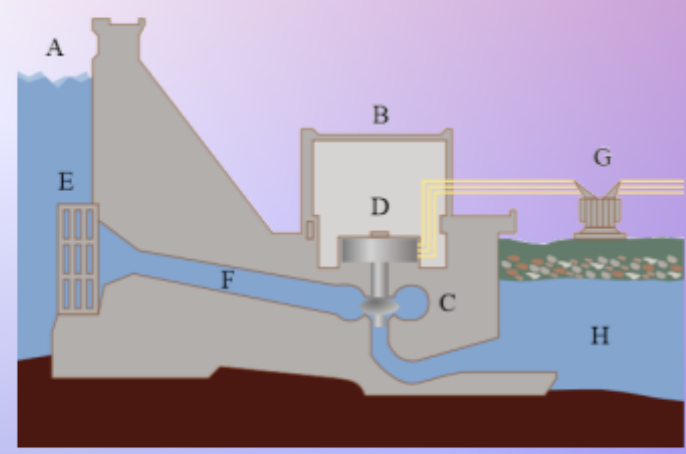
PRŮMYSL

MUSÍ VĚTŠINU
SUROVIN
DOVÁŽET

BEZPEČNÉ
SILNICE A
ŽELEZNICE

MNOHO
SILNIČNÍCH A
ŽELEZNIČNÍCH
TUNELŮ


PRUDKÉ TEKOUcí
VODY - ENERGIE -
VODNÍ ELEKTRÁRNY



Rakousko je náš (severní – jižní) soused. Úředním jazykem je zde _____ . Povrch státu je převážně (hornatý – nížinný), většinu území pokrývá pohoří _____. Nižina je v okolí hlavního města _____, které leží na řece _____ . Sál se těží nedaleko


historického města _____ . Lesy využívá _____ průmysl. V horských oblastech je rozšířen chov _____ .

Vybarvejte vlajku Rakouska:



Rakousko je náš (severní – jižní) soused. Úředním jazykem je zde NĚMČINA. Povrch státu je převážně (hornatý – nížinný), většinu území pokrývá pohoří ALPY. Nížina je v okolí hlavního města VÍDEŇ, které leží na řece DUNAJ. Sůl se těží nedaleko

Vybarvejte vlajku Rakouska:



historického města SALCBURK. Lesy využívá DŘEVOZPRACUJÍCÍ průmysl. V horských oblastech je rozšířen chov HOSPODÁŘSKÁ ZVÍŘATA.



Tento materiál byl vytvořen rámci projektu EU peníze školám
Operačního programu Vzdělávání pro konkurenceschopnost

ZŠ ÚPRKOVA

**Použití
zdroje:**

ČAPKA, František. *Vlastivěda 5*. Brno: Nová škola, 2005, ISBN 80-7289-070-0.
ČAPKA, František. *Vlastivěda 5*. Brno: Nová škola, 2005, ISBN 80-7289-071-9.
Otevřená galerie Microsoft Office.
[online]. [cit. 2012-10-28]. Dostupné z:
<http://cs.wikipedia.org/wiki/Rakousko>
[online]. [cit. 2012-10-28]. Dostupné z:
<http://www.ceskatelevize.cz/ivysilani/10207220278-evropske-pexeso/209552116230017/>
[online]. [cit. 2012-10-28]. Dostupné z: <http://cs.wikipedia.org/wiki/Linec>
[online]. [cit. 2012-10-28]. Dostupné z:
<http://cs.wikipedia.org/wiki/Salzburg>
[online]. [cit. 2012-10-28]. Dostupné z: <http://cs.wikipedia.org/wiki/Alpy>
[online]. [cit. 2012-10-28]. Dostupné z:
<http://cs.wikipedia.org/wiki/Innsbruck>
[online]. [cit. 2012-10-28]. Dostupné z:
http://upload.wikimedia.org/wikipedia/commons/a/a7/Fruit_Stall_in_Barcelona_Market
[online]. [cit. 2012-10-28]. Dostupné z:
http://upload.wikimedia.org/wikipedia/commons/5/59/Sow_with_piglet.jpg
[online]. [cit. 2012-10-28]. Dostupné z:

<http://upload.wikimedia.org/wikipedia/commons/4/45/Forest-stingbertsteinkopf.jpg>

[online]. [cit. 2012-10-28]. Dostupné z:

<http://cs.wikipedia.org/wiki/Salzkammergut>

[online]. [cit. 2012-10-28]. Dostupné z:

http://upload.wikimedia.org/wikipedia/commons/2/2f/Hydroelectric_dam-letters.svg

Citace:

Anotace: