



INVESTICE DO ROZVOJE VZDĚLÁVÁNÍ

NÁZEV ŠKOLY: ZŠ J.E.Purkyně a ZUŠ Libochovice

AUTOR: Mgr. Věra Pechová

VY 32 INOVACE 1 VL Evropa - poloha, povrch

Téma: Evropa - opakování učiva

ČÍSLO PROJEKTU: CZ.1.07/ 1.4.00/2803

Dum je zaměřen na práci s mapou, slouží k ověření znalostí žáků. Celá aktivita je založena na práci s mapou a na orientaci na mapě.

Nejprve žáci určují polohu, povrch Evropy, potom oceány a moře. Vše zapisují do pracovního listu. Dále následuje společná interaktivní kontrola nebo ukázka již "hotové mapky".

str.3 mapa - povrch

str. 4 mapa - povrch k interaktivní kontrole

str. 5 mapa - povrch - řešení

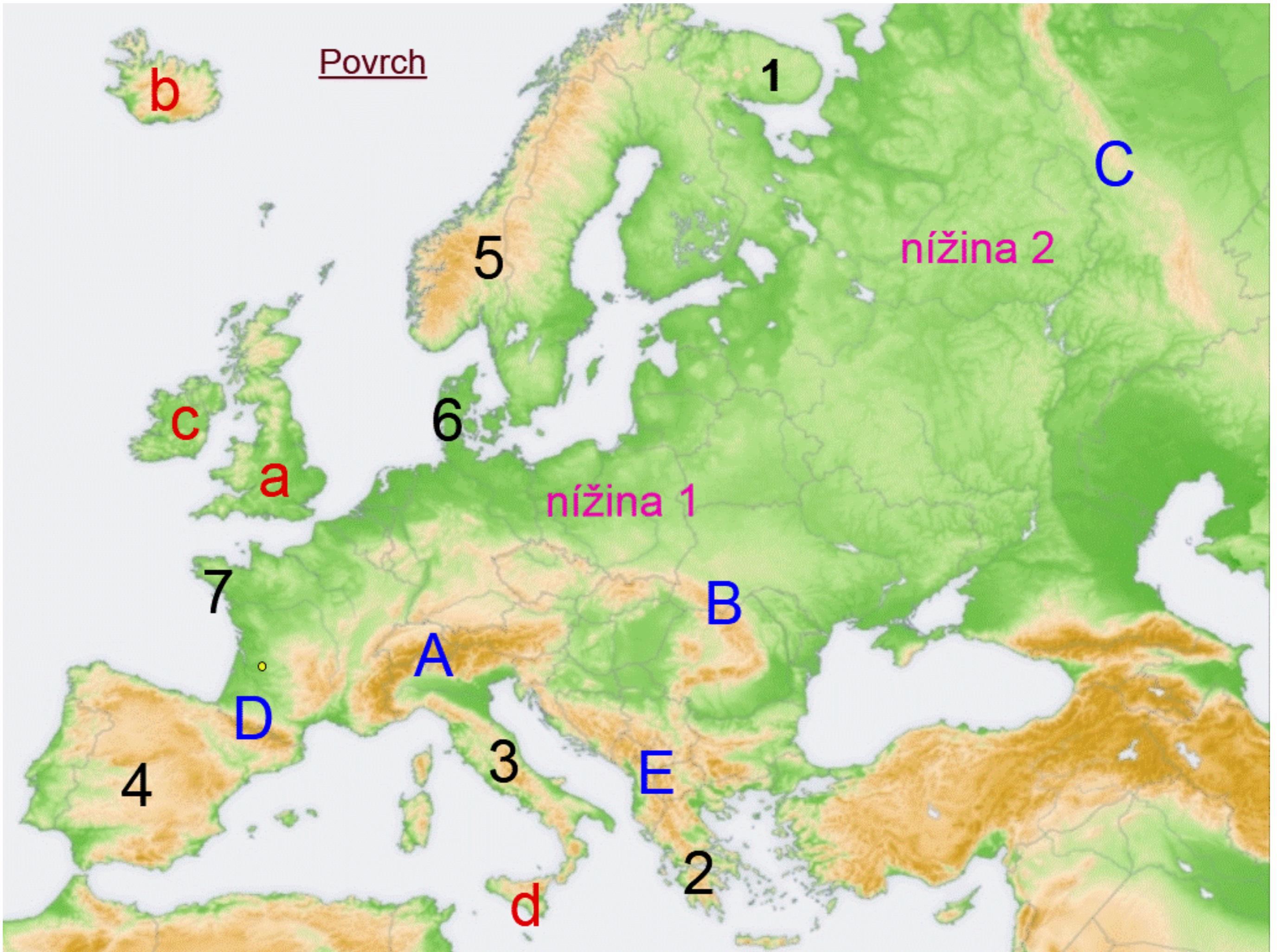
str. 6 mapa - moře, oceány

str. 7 mapa moře, oceány k interaktivní kontrole

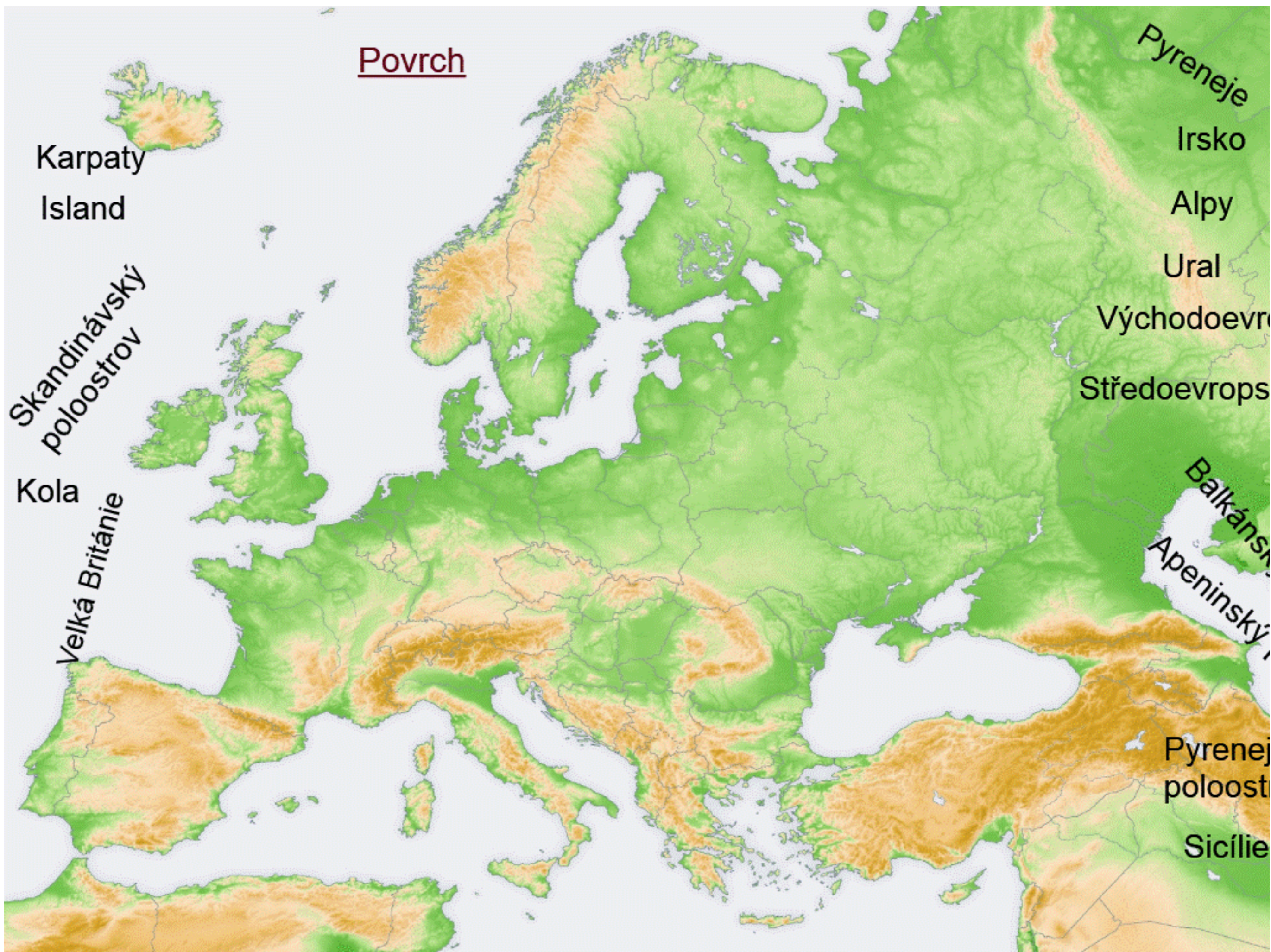
str. 8 mapa moře, oceány - řešení

str. 9 pracovní list

str. 10 citace obrázku



Povrch





Povrch

Island

Kola

Skandinávský
poloostrov

Ural

Irsko

Velká Británie

Východoevropská nížina

Středoevropská nížina

Karpaty

Alpy

Pyrenejský
poloostrov

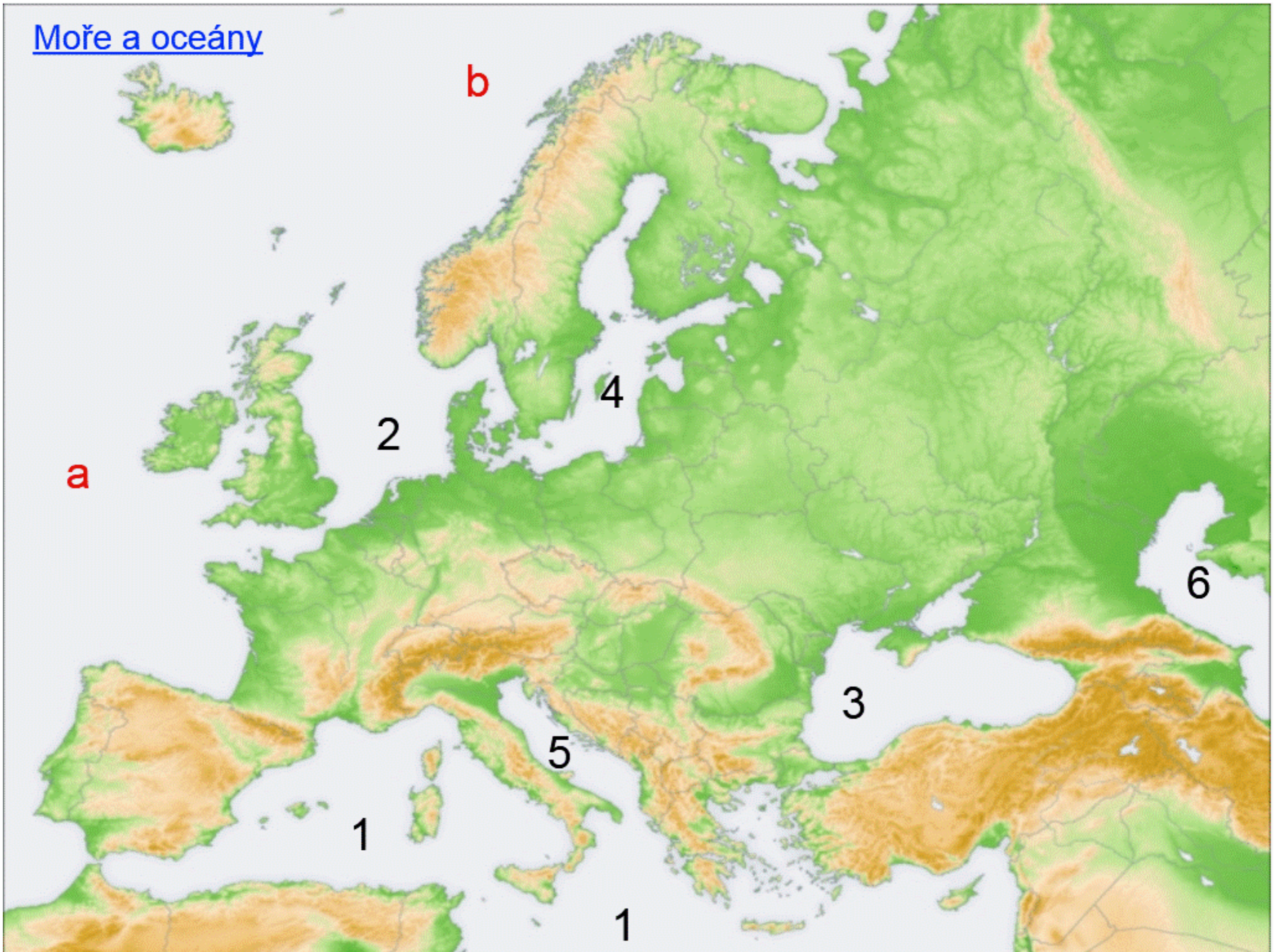
Pyreneje

Apeninský pol.

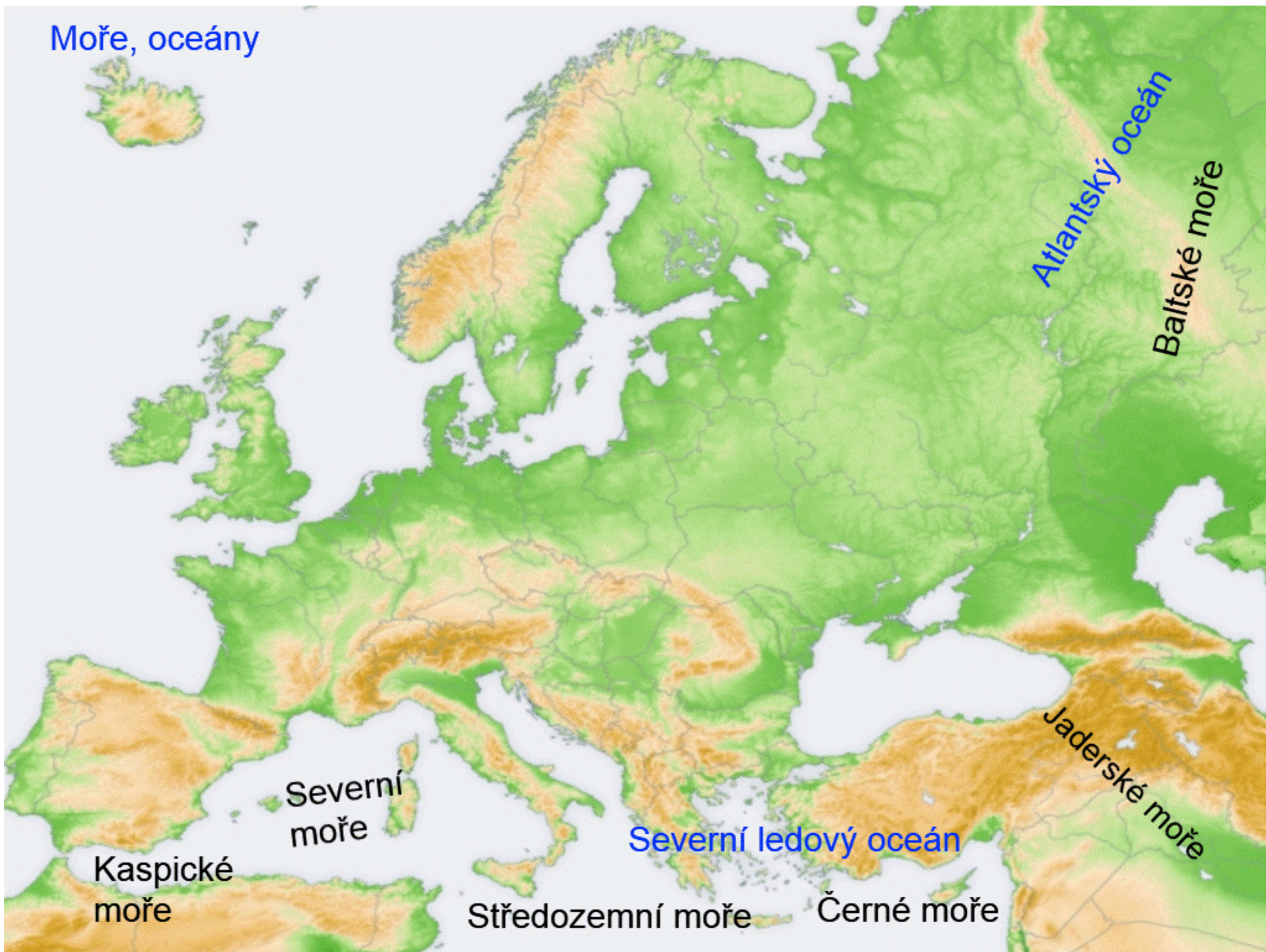
Sicílie

Balkánský pol.

Moře a oceány



Moře, oceány



Atlantský oceán

Baltské moře

Severní moře

Severní ledový oceán

Kaspické moře

Středozemní moře

Černé moře

Jaderské moře

Moře a oceány

Severní ledový oceán

Atlantský oceán

Severní moře

Baltské moře

Kaspické moře

Černé moře

Jaderské moře

Středozemní moře



Pracovní list

Poloostrovy

- 1 _____
- 2 _____
- 3 _____
- 4 _____
- 5 _____
- 6 _____
- 7 _____

Nížiny

- nížina 1 _____
nížina 2 _____

Pohoří

- A _____
B _____
C _____
D _____
E _____

Moře a oceány

- 1 _____
- 2 _____
- 3 _____
- 4 _____
- 5 _____
- 6 _____

Ostrovy

- a _____
b _____
c _____
d _____

- a _____
b _____

Zdroj obrázku :

Přispěvatelé Wikipedie, Evropa [online], Wikipedie: Otevřená encyklopedie, c2012, Datum poslední revize 24. 12. 2012, 16:16 UTC, [citováno 30. 12. 2012] <<http://cs.wikipedia.org/w/index.php?title=Evropa&oldid=9477208>>