



evropský  
sociální  
fond v ČR



EVROPSKÁ UNIE



MINISTERSTVO ŠKOLSTVÍ,  
MLÁDEŽE A TĚLOVÝCHOVY



OP Vzdělávání  
pro konkurenceschopnost



## INVESTICE DO ROZVOJE VZDĚLÁVÁNÍ

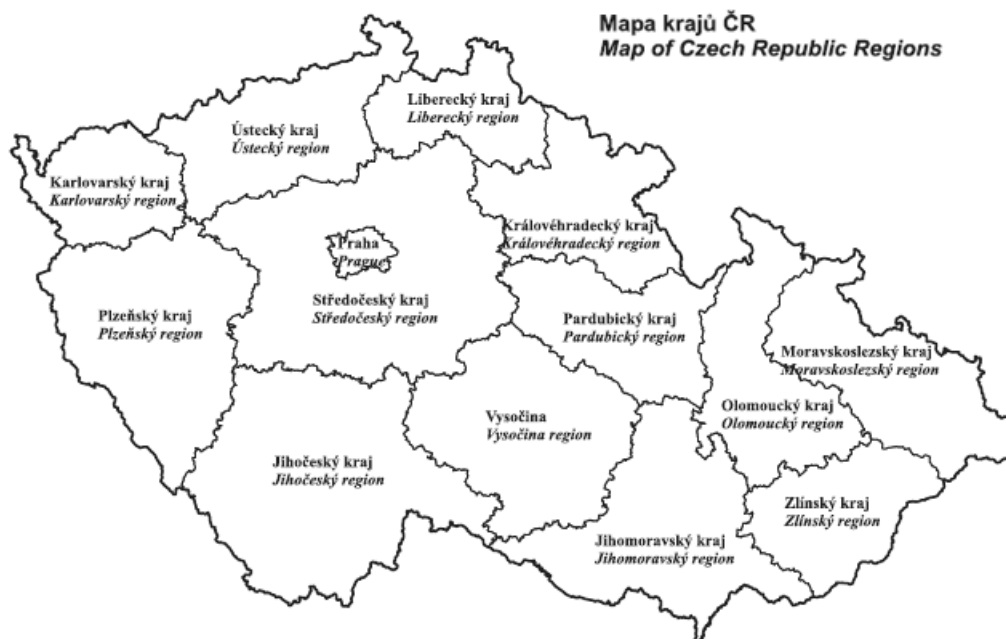
<b>Kód materiálu:</b>	VY_32_INOVACE_16_STATNI_SYMBOLY_CR		
<b>Název materiálu:</b>	Státní symboly ČR		
<b>Předmět:</b>	Člověk a jeho svět	<b>Ročník:</b>	3.
<b>Časová dotace:</b>	45 min	<b>Datum ověření:</b>	31. 10. 2012
<b>Jméno autora:</b>	Mgr. Pavla Besedová		
<b>Klíčová slova:</b>	Státní symboly, historická území, kraje ČR, státní znak, státní vlajka, standarta prezidenta republiky, státní pečeť, státní hymna, sousední státy		
<b>Výchovné a vzdělávací cíle:</b>	Žáci se seznamují s Českou republikou, jejími státními symboly a sousedními státy		
<b>Rozvíjené klíčové kompetence:</b>	K učení - žák získává informace o ČR, klade otázky Občanské - žák projevuje úctu státním symbolům		
<b>Anotace, metodický list:</b>	Pracovní list slouží jako vizuální podpora k probíranému učivu o ČR. Žáci se seznámí s historickými oblastmi ČR, se současným rozdělením na kraje, se sousedními státy, se státními symboly ČR. Na pracovním listě si žáci vybarví podle vzoru státní vlajku, státní znak a standarta prezidenta republiky. Žáci se seznamují s užíváním státních symbolů a s tím, jak se mají chovat při státní hymně. Státní hymnu se mohou žáci naučit v hudební výchově.		
<b>Použité zdroje:</b>	<a href="http://www.volny.cz/jiri.payne/i17.htm">http://www.volny.cz/jiri.payne/i17.htm</a> <a href="http://iuridictum.pecina.cz/images/d/d5/PecetCR.gif">http://iuridictum.pecina.cz/images/d/d5/PecetCR.gif</a> <a href="http://www.cenia.cz/rocenka05/img/mapa_kr.gif">http://www.cenia.cz/rocenka05/img/mapa_kr.gif</a> <a href="http://www.slepamapa.cz/images/cr_slepa_mapa.gif">http://www.slepamapa.cz/images/cr_slepa_mapa.gif</a> <a href="http://upload.wikimedia.org/wikipedia/commons/4/49/Morava_a_%C4%8Cesk%C3%A9_Slezsko,_a_odchyln%C3%A9_hranice_moravsk%C3%A9_a_%C4%8Desk%C3%A9_c%C3%ADrkev%C3%AD_provincie.png">http://upload.wikimedia.org/wikipedia/commons/4/49/Morava_a_%C4%8Cesk%C3%A9_Slezsko,_a_odchyln%C3%A9_hranice_moravsk%C3%A9_a_%C4%8Desk%C3%A9_c%C3%ADrkev%C3%AD_provincie.png</a>		

INVESTICE DO ROZVOJE VZDĚLÁVÁNÍ

## Česká republika



Čechy, Morava a Slezsko jsou 3 historické oblasti ČR.



Česká republika se dělí na 14 krajů.

Tento výukový materiál byl vytvořen v rámci projektu EU peníze školám.  
Základní škola a Mateřská škola Veřovice, příspěvková organizace

INVESTICE DO ROZVOJE VZDĚLÁVÁNÍ

## Sousední státy ČR



Česká republika sousedí:


na severu s \_\_\_\_\_

na západě s \_\_\_\_\_

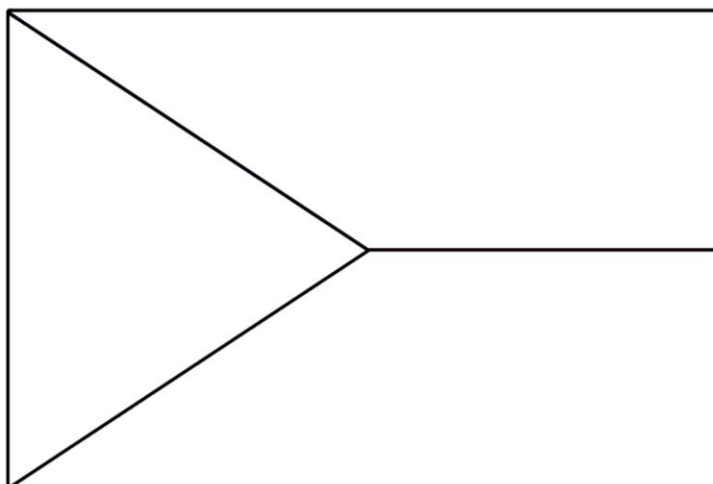
na jihu s \_\_\_\_\_

na východě s \_\_\_\_\_


## Státní symboly ČR



*velký státní znak*



*státní vlajka*



*standarta prezidenta  
republiky*



*státní pečeť*



*malý státní  
znak*



evropský  
sociální  
fond v ČR



EVROPSKÁ UNIE



MINISTERSTVO ŠKOLSTVÍ,  
MLÁDEŽE A TĚLOVÝCHOVY



OP Vzdělávání  
pro konkurenceschopnost



INVESTICE DO ROZVOJE VZDĚLÁVÁNÍ

## **Text státní hymny:**

Kde domov můj,  
kde domov můj.  
Voda hučí po lučinách,  
bory šumí po skalinách,  
v sadě skví se jara květ,  
zemský ráj to na pohled!  
A to je ta krásná země,  
země česká, domov můj,  
země česká, domov můj!

Česká republika je \_\_\_\_\_ .

V čele České republiky stojí \_\_\_\_\_ .

Hlavním městem České republiky je \_\_\_\_\_ .