

Základní škola Ústí nad Labem, Anežky České 702/17, příspěvková organizace

Číslo projektu: CZ.1.07/1.4.00/21.2887

Název projektu: „Učíme lépe a moderněji“

OP VK 1.4

Výukový materiál

Číslo DUMu/Název DUMu: VY_52_INOVACE_09_11_Ústecký kraj

Šablona/Číslo skupiny: 2

Autor: Mgr. Věra Waldsteinová

Vzdělávací oblast/Předmět/Téma: Člověk a jeho svět / Vlastivěda/Ústecký kraj

Druh učebního materiálu: Výukový materiál - prezentace

Metodický list: ne

Anotace: Seznámení s povrchem, vodstvem, zemědělstvím, průmyslem, městy, kulturními památkami v Ústeckém kraji.

Ověřeno ve třídě: V.B

Datum ověření:

Prohlášení: Prohlašuji, že při tvorbě výukového materiálu jsem respektoval(a) všeobecně užívané právní a morální zvyklosti, autorská a jiná práva třetích osob, zejména práva duševního vlastnictví (např. práva k obchodní firmě, autorská práva k software, k filmovým, hudebním a fotografickým dílům nebo práva k ochranným známkám) dle zákona 121/2000 Sb. (autorský zákon). Nesu veškerou právní odpovědnost za obsah a původ svého díla. Prohlašuji dále, že výše uvedený materiál jsem ověřil(a) ve výuce a provedl(a) o tom zápis do TK.

Dávám souhlas, aby moje dílo bylo dáno k dispozici veřejnosti k účelům volného užití (§30 odst. 1 zákona 121/2000 Sb.), tj. že k uvedeným účelům může být kýmkoliv zveřejňováno, používáno, upravováno a uchováváno.

Datum:

Podpis:

Znáš svůj kraj?

Ústecký kraj

Základní charakteristika

Krajské město

- Krajským městem je Ústí nad Labem

Rozloha kraje

- Čítá 5 335 km²


Počet obyvatel

- 828 026

Počet okresů

- 7

Poznej obrázek



- a) Znak České republiky
- b) Znak Ústeckého kraje
- c) Znak Ústí nad Labem

Ano, na obrázku je znak Ústeckého kraje.

Poloha

Sousedé Ústeckého kraje



Krajské město Ústí nad Labem

Počet obyvatel - 94 258

Primátor – Ing. Vít Mandík

4 městské části

Nadmořská výška – 218 m



Mírové náměstí





Průmysl

- Chemický
- Potravinářský



Školství

- Univerzita Jana Evangelisty Purkyně
- Základní školy
- Střední školy

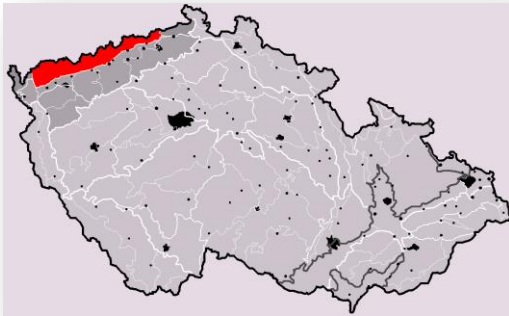


Kultura a památky

- Severočeské divadlo opery a baletu
- Hrad Střekov
- Kostel Nanebevzetí Panny Marie
- Zoologická zahrada

Povrch

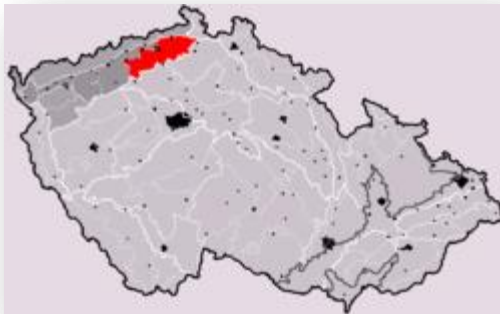
Krušné hory -



Klínovec 1244 m n.m.



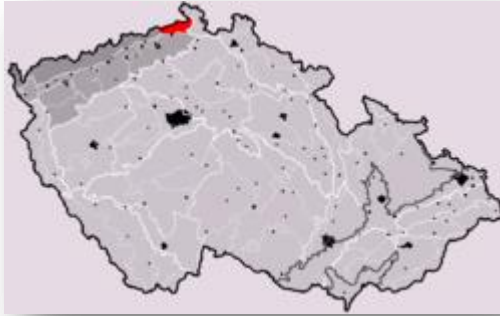
České středohoří -



Milešovka 837 m n. m.



Děčínská vrchovina - **Děčínský Sněžník 723 m n.m.**



Národní park České Švýcarsko



Pravčická brána

Polabská nížina



Vodstvo

Labe

- Levostranný přítok – Ohře
- Levostranný přítok - Bílina
- Pravostranný přítok - Ploučnice



Nechranická přehrada na řece Ohři



Zemědělství



Chmel

- Žatecko



Zelenina

- Polabí



Ovoce

- Polabí

Průmysl



Těžba hnědého uhlí
– Mostecká pánev

Tepelné elektrárny –
Tušimice, Počeradý,
Pruněřov

Chemický průmysl
– Ústí nad Labem –
výroba mýdel,
jedlých tuků, olejů

Petrochemické
závody – Litvínov –
zpracování ropy

Hutní závod –
Chomutov – výroba
trubek a rour pro
plynovody,
ropovody

Přístav - Děčín



Památky, zajímavosti

Zámek Libochovice



Zámek Ploskovice

Pevnost Terezín -
Památník obětem 2. svět. války



Hora Říp

Velká města kraje



Děčín

Zámek

Pastýřská stěna

Chomutov

Kamencové jezero

Podkrušnohorský
zoopark Chomutov




Most

Hrad Hněvín

Těžba hnědého uhlí

Teplice

Lázně



Litoměřice

Zahrada Čech –
ovoce, zelenina
Kulturní památky



Louny

Historické centrum –
chrám sv. Mikuláše

Žatec

Chmelařství,
pivovarnictví



Spoj, co k sobě patří

Most

Lázně

Zemědělství

Krajské město

Průmysl

Ovoce, chmel

Krušné hory

Chemický, energetický

Ústí nad Labem

Klínovec

Teplice

Těžba uhlí

Zdroje:

Mapka Úst. kraje: Soubor: 2004 Ustecky kraj.PNG, Wikimedia Commons, volný, [cit. 10. 3. 2013]

Erb Úst. kraje: Soubor: Usti nad Labem Region, CoA CZ.svg Wikimedia Commons, volný, [cit. 10. 3. 2013]

Mírové náměstí: Soubor:Ústí nad Labem - Mírové náměstí.jpg, Wikimedia Commons, volný, [cit. 10. 3. 2013]

Střekov: Soubor: Liebscher, Karel - Strekov II. jpg, Wikimedia Commons, volný, [cit. 10. 3. 2013]

UJEP vchod: Soubor: UJEP.jpg, Wikimedia Commons, volný, [cit. 10. 3. 2013]

Spolchemie: http://cs.wikipedia.org/wiki/GNU_Free_Documentation_License, Soubor: Ústí nad Labem, Revoluční (01).jpg, [cit. 10. 3. 2013]

Jablka: Soubor: Fuji apple.jpg, Wikimedia Commons, volný, [cit. 10. 3. 2013]

Mapka Krušné hory: Soubor: Krusne hory CZ I3A-2.png, Wikimedia Commons, volný, [cit. 10. 3. 2013]

Mapka Českého středohoří: Soubor: Ceske stredohori CZ I3B-5.png, Wikimedia Commons, volný, [cit. 10. 3. 2013]

Milešovka: Soubor: Milesovka.JPG, Wikimedia Commons, volný, [cit. 10. 3. 2013]

Klínovec: Soubor: Klinovec von haj aus.jpg, Wikimedia Commons, volný, [cit. 10. 3. 2013]

Pravčická bána: Soubor: Prebischtor 1900.jpg, Wikimedia Commons, volný, [cit. 10. 3. 2013]

Mapka - cs.wikipedia.org./wiki/Ústí n. Labem, Ústí n. L., Česko, [cit. 10. 3. 2013]

Děčínská vrchovina: Soubor: Decinska vrchovina CZ I3A-3.png, Wikimedia Commons, volný, [cit. 10. 3. 2013]

Rozhledna na Děčínském Sněžníku: Soubor: Hoher Schneeberg CZ Turm.jpg, Wikimedia Commons, volný, [cit. 10. 3. 2013]

Děčínský Sněžník: Soubor: Decinsky Sneznik CZ from SE 0039.jpg, Wikimedia Commons, volný, [cit. 10. 3. 2013]

Soutok Labe a Bíliny: Soubor: Usti skala.jpg, Wikimedia Commons, volný, [cit. 10. 3. 2013]

Most: Soubor: Most.ressl002.JPG, Wikimedia Commons, volný, [cit. 10. 3. 2013]

Soubor: Ploskovice zámek 5.jpg, Wikimedia Commons, volný, [cit. 10. 3. 2013]

Erb Teplic: Soubor: Erb Teplic.png, Wikimedia Commons, volný, [cit. 10. 3. 2013]

Děčín: Soubor: Decin CZ Pastyrska stena 069.jpg, Wikimedia Commons, volný, [cit. 10. 3. 2013]

Litoměřice: Soubor: Litoměřice Sv. Štěpán.jpg, Wikimedia Commons, volný, [cit. 10. 3. 2013]

Říp: Soubor:Rip severovychod Karel Liebscher.jpg, Wikimedia Commons,volný, [cit. 10.3. 2013]

Chmel: Soubor:Illustration Humulus lupulus0.jpg, Wikimedia Commons,volný, [cit. 10.3. 2013]

Zelenina: Soubor:Vegetables.jpg, Wikimedia Commons,volný, [cit. 10.3. 2013]

Chemický závod: dostupné pod licencí Microsoft Office, [cit. 10.3. 2013]

Lod': dostupné pod licencí Microsoft Office, [cit. 10.3. 2013]

Chmel: dostupné pod licencí Microsoft Office, [cit. 10.3. 2013]

CHALUPA, Petr; ŠTIKOVÁ, Věra. Vlastivěda5. Brno: NOVÁ ŠKOLA, 2004, ISBN 80-7289-059-X.

Obrázky: Polabí, Most, Labe , Nechranická přehrada – autorka Dana Waldsteinová, se svolením autora