

VY_32_INOVACE_3_Z_03_ČLOVĚK A PŘÍRODA

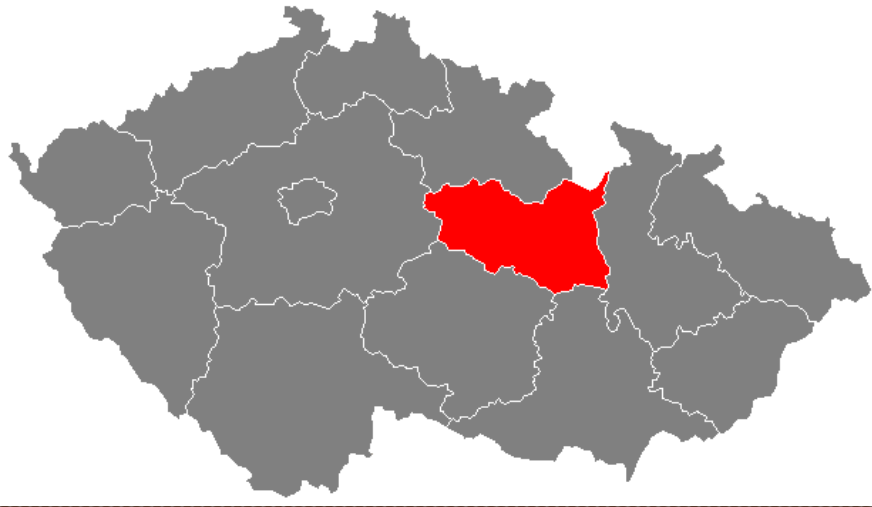
Předmět:	Zeměpis
Ročník:	6.-9.
Poznámka:	Pardubický kraj
Vypracoval:	Mgr. Irena Lorencová



INVESTICE DO ROZVOJE VZDĚLÁVÁNÍ

PARDUBICKÝ KRAJ

KRAJSKÉ MĚSTO: PARDUBICE



Obr.1 poloha



Obr.2 okresy



Obr.3 sídla

POVRCH



VODSTVO

1. Opatovický kanál
 2. Evropské rozvodí Severní x Černé moře
 3. pramen Moravy jako přítok Dunaje
 4. Vodní nádrž Seč
 5. Začátek splavnosti Labe
- Lázeňství : Bohdaneč

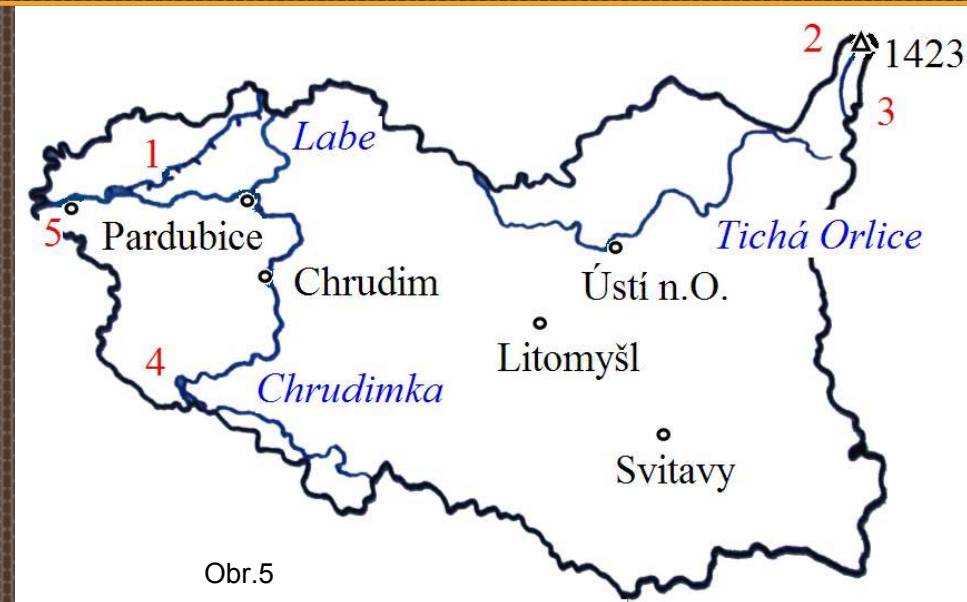
PODNEBÍ

V Polabí teplá oblast

ZEMĚDĚLSTVÍ

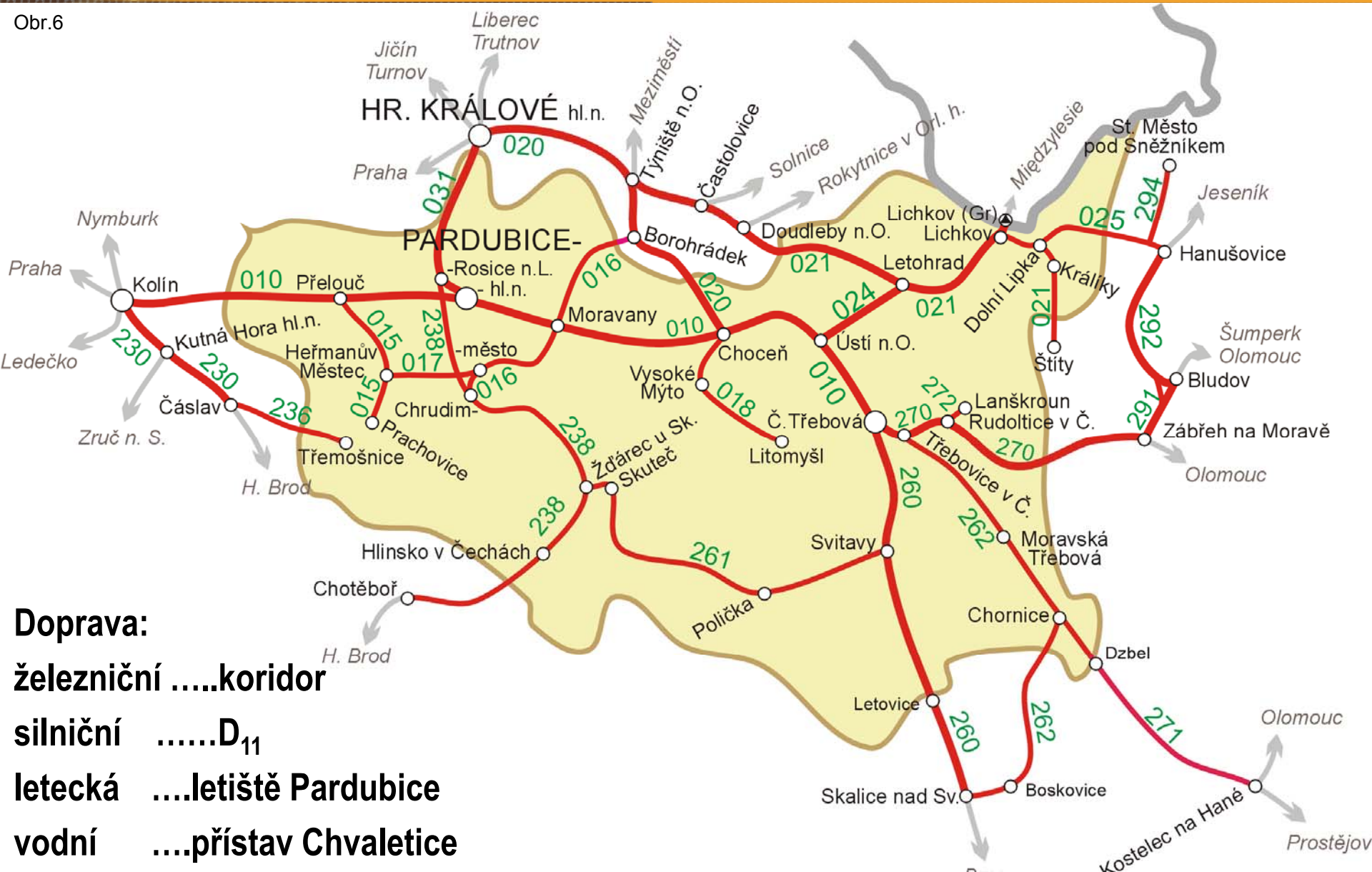
Ovoce, zelenina, cukrová řepa
Drůbež, prasata, skot

Chov koní Kladruby nad Labem od r. 1552 nejstarší hřebčín
Velká pardubická steeplechase od roku 1874



DOPRAVA

Obr.6



- Doprava:**
- železničníkoridor
 - silničníD₁₁
 - leteckáletišťe Pardubice
 - vodnípřístav Chvaletice

PRŮMYSL

Moravská Třebová
Vysoké Mýto
Hlinsko

Pardubice

Skuteč
Litomyšl
Lanškroun
Ústí nad Orlicí
Chvaletice

HEDVA, šaty, kravaty
INVECO(Karosa), Renault
ETA elektrospotřebiče
VITANA, kořenící směsi, cukrovary
PARAMO (rafinerie)
SYNTHESIA SEMTIN, výbušniny SEMTEX
TAMARA - měřící technika
perník
kožedělný průmysl
VERTEX, skleněná vlákna
papírny
textilky
tepelná elektrárna



Obr.7

KAM NA VÝLET?

Košumberk	hrad
Litomyšl	zámek
Litomyšl	město- UNESCO
Moravská Třebová	zámek
Chrudim	loutky
Hlinsko	betlém
Kunětická hora	geologická lokalita
Bohdaně	lázně



Obr. 9 Litomyšl, rodiště B: Smetany



Obr.8 Kunětická hora



Obr.10 Národní hřebčín Kladruba

SEZNAM LITERATURY

Elektronické zdroje:

- ✖ Obr.1 URL:< http://cs.wikipedia.org/wiki/Soubor:2004_Pardubicky_kraj.PNG >.[cit. 2011-04-18].
- ✖ Obr. 2 URL:< <http://www.superchalupy.cz/ubytovani-pardubicky-kraj/> >.[cit. 2011-04-18].
- ✖ Obr.3 URL:< <http://spravnimapa.topograf.cz/pardubicky-kraj> >.[cit. 2011-04-18].
- ✖ Obr.4 URL:< <http://www.risy.cz/cs/krajske-ris/pardubicky-kraj/regionalni-informace/o-kraji/> >.[cit. 2011-04-18].
- ✖ Obr.5 URL:< <http://moodle.gymcheb.cz/login/index.php> >.[cit. 2011-04-18].
- ✖ Obr.6 URL:< <http://www.cd.cz/pardubicky-kraj/mapa-trati/-7029/> >.[cit. 2011-04-18].
- ✖ Obr.7 URL:< <http://spravnimapa.topograf.cz/pardubicky-kraj> >.[cit. 2011-04-18].
- ✖ Obr.8 URL:< <http://www.hrad-kuneticka-hora.cz/geologicke-hory.php> >.[cit. 2011-04-18].
- ✖ Obr.9 URL:< <http://www.vikendove-pobyty-selavi.cz/romanticky-vikendovy-balicek/d-70336/> >.[cit. 2011-04-18].
- ✖ Obr.10 URL :< [http://www.naschov.cz/files/image/Zivka/2010/Zemedelec%201-2%202010%20\(Kone%202010\)_750x500.jpg](http://www.naschov.cz/files/image/Zivka/2010/Zemedelec%201-2%202010%20(Kone%202010)_750x500.jpg)>.[cit. 2013-03-30].