



MINISTERSTVO ŠKOLSTVÍ,
MLÁDEŽE A TĚLOVÝCHOVY



OP Vzdělávání
pro konkurenceschopnost

INVESTICE DO ROZVOJE VZDĚLÁVÁNÍ

VY_12_INOVACE_sada B_66_ČLOVĚK A JEHO SVĚT

ANOTACE: téma „Poznáváme světadíly - Afrika“ - čtení textu(20 min.), rozbor, odpovědi na otázky, hrátky s textem, společné malování africké krajiny (25 min.)

POZNÁVÁME SVĚTADÍLY – AFRIKA

Počet obyvatel: 900 000 000

Největší stát: Súdán

Nejdelší řeka: Nil


Nejvyšší hora: Kilimandžáro v Tanzanii

Počet států: 47





AFRIKA



Afrika je druhým největším světadílem. Žije v ní spousta různých národů, z nichž každý má svou jedinečnou a pestrou kulturu. Mezi hlavní jazyky, kterými se v Africe mluví, patří svahilština, arabština a angličtina.

Mnoho vědců považuje Afriku za nejstarší obydlený světadíl na zemi. To znamená, že tu lidé žili dříve než kdekoli jinde na světě.

Africkou krajinu tvoří tropická džungle a travnaté pláně na jihu a pouště na severu. V Africe se nachází největší a nejteplejší poušť na světě, Sahara.

Odpovězte na otázky:

1. Jak se jmenuje nejdelší řeka v Africe?

2. Vzpomeňte si, kolik zde žije obyvatel:

3. Jak se jmenuje nejvyšší hora?

4. Jaké typy přírody se zde nachází?



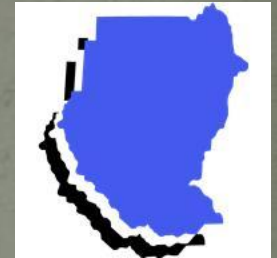
Hrajeme si:



1. Hledejte jazyky, kterými se v Africe mluví:

NINSSVAHILŠTINAIRJGHGNVARABŠTINAMTÍHTNVANGLIČTINATK

2. Najděte státy, které v Africe leží:




UEDHFUSÚDÁNNHGČJSOMÁLSKOBTGRJNGETIOPIEFFIUIKEŇANIVI

3. A ještě zvířátka:



NDUSLONNVBŽIRAFAMNGILEVNCUNEHROCHNENHIENABGDFFNUNGNG

SPOLEČNĚ S VYUŽITÍM INTERAKTIVNÍHO PERA NAMALUJTE AFRICKOU KRAJINU:



TEXT „AFRIKA “ POUŽIT Z:

HEWAT, Katie. Zeměpis celého světa. první. Čestlice: Rebo Productions CZ, spol.s.r.o., 2009, s. 5. ISBN 978-80-255-0273-0

OBRÁZKY Z KLIPARTU

