

NÁZEV ŠKOLY: ZŠ ,Kopřivnice, Štramberská 189, příspěvková org.

AUTOR: Ing. Věra Bubíková

VYTVOŘENO: 01.05.2013

NÁZEV: VY_32_Dějepis_01_I. Světová válka, vznik republiky,
ZŠ praktická, 9. R - TÉMA: První republika

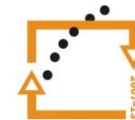
ČÍSLO PROJEKTU: CZ. 1. 07 /1.4.00/21.1737



EVROPSKÁ UNIE



MINISTERSTVO ŠKOLSTVÍ,
MLÁDEŽE A TĚLOVÝCHOVY



OP Vzdělávání
pro konkurenceschopnost

INVESTICE DO ROZVOJE VZDĚLÁVÁNÍ

Anotace

- Tento DUM slouží jako shrnutí a opakování učiva 9. ročníku ZŠ praktické – 1. světová válka a vznik samostatné Československé republiky. Obsahuje nejdůležitější údaje daného tématu. Poslední část nazvaná **Coby, kdyby** je určena k samostatnému vyjádření žákova názoru a jeho porovnání s předpokládanými fakty, rozvíjí komunikační kompetence a kompetence k řešení problému.
- Pilotáž: Žáci si zopakovali učivo, propojili si znalosti v širších souvislostech. Po zopakování a procvičení vyjádřili svůj názor a porovnali je s názorem ostatních Coby kdyby, svůj názor dokázali podpořit fakty, vhodnou formou zdůvodnit.

1. světová válka

- Příčina: Nepřátelství mezi evropskými mocnostmi – boj o přerozdělení kolonií
- Záminka: Zavraždění rakouského následníka trůnu arcivévody Františka Ferdinanda d'Este v Sarajevu

Nepřátelské tábory

- Trojspolek: Německo, Rakousko-Uhersko, Osmanská říše, Bulharsko
- Dohoda: Anglie, Francie, Rusko

Mapa Evropy - 1914




Milníky 1. světové války

- Červen 1914 – zavraždění arcivévody
- Červenec 1914 – začátek 1. světové války
- Květen 1915 – potopení Luisitanie
- Září 1916 – Angličané poprvé použili tanky
- Duben 1917 – vstup USA do války (Dohoda)
- Září – říjen 1918 – porážka Německa
- 11. 11. 1918 – Německo podepisuje příměří

Válečné „novinky“

- Otravné plyny
- Pancéřové tanky
- Ponorky
- Letadla
- Kulomety



Ztráty

- 10 miliónů mrtvých
- 20 miliónů zraněných a zmrzačených
- Válečné škody = několik set miliard dolarů

Vznik Československé republiky


- Jedním z důsledků První světové války byla nová mapa Evropy a nové státy vzniklé rozpadem Rakousko-Uherska.
- 28. října 1918 – vyhlášení samostatné Československé republiky složené ze čtyř zemí: České, Moravskoslezské, Slovenské země a Podkarpatské Rusi.

Mapa „nové“ Evropy



Osobnosti

- Tomáš Garrigue Masaryk, Edvard Beneš, Milan Rastislav Štefánik



První republika



První republika



Coby, kdyby

- Doplň, co by bylo, kdyby se Rakousko-Uherská říše nerozpadla a vysvětli
- Měli bychom: republiku monarchii království
- Úřední jazyk: maďarština čeština němčina
- Hlavní město: Budapešť Vídeň Praha Brno
- V čele státu: prezident král císař
- Rozloha: menší větší stejná

Coby, kdyby

- Doplň, co by bylo, kdyby se Rakousko-Uherská říše nerozpadla a vysvětli:
- Měli bychom: republiku **monarchii** království
- Úřední jazyk: maďarština čeština **němčina**
- Hlavní město: Budapešť **Vídeň** Praha Brno
- V čele státu: prezident král **císař**
- Rozloha: menší **větší** stejná

Použité zdroje

- Valenta M., Muller O.: Dějepis 4. díl, Parta, 2010
- Valenta M.: Dějepis, Votobia 1995
- Muller O., Mullerová J.: Dějepis pro 9. ročník ZvŠ, pracovní sešit, Parta 2005
- Mapa Evropa 1914 - http://cs.wikipedia.org/wiki/Soubor:Europe_1914.jpg
- ukázky bojů
http://cs.wikipedia.org/wiki/Soubor:WW1_TitlePicture_For_Wikipedia_Article.jpg
- Rakouské letadlo http://cs.wikipedia.org/wiki/Soubor:Aero_Ae-01.jpg
- Mapa „nové“ Evropy - http://cs.wikipedia.org/wiki/Soubor:Map_Europe_1923-CS.SVG
- Osobnosti -
http://cs.wikipedia.org/wiki/Soubor:Tom%C3%A1%C5%A1_Garrigue_Masaryk_1925.PNG, http://cs.wikipedia.org/wiki/Soubor:Edvard_Bene%C5%A1.jpg,
http://cs.wikipedia.org/wiki/Soubor:Milan_Rastislav_%C5%A0tef%C3%A1nik.jpg
- Mapa první republiky -
http://cs.wikipedia.org/wiki/Soubor:Prvn%C3%AD_%C4%8Ceskoslovensk%C3%A1_republika_do_1928.jp
http://cs.wikipedia.org/wiki/Soubor:Prvn%C3%AD_%C4%8Ceskoslovensk%C3%A1_republika.SVG